COMUNE DI FOGGIA

PROGETTO ESECUTIVO

DETERMINAZIONE DEL DIRIGENTE SEZIONE TURISMO 22 Maggio 2018, n. 41
PATTO PER LA PUGLIA (POR n. 5405/2017 - DGR n. 586/2016) - FSC 2014/2020
AVVISO PUBBLICO per la "Selezione di interventi strategici per la fruizione di aree ed infrastrutture, finalizzati prioritariamente al miglioramento della qualità dei visitatori e dei servizi di accoglienza nel settore turistico"

RETE DEGLI ATTRATTORI STORICO-CULTURALI DEL CENTRO STORICO DELLA CITTA' DI FOGGIA
- INTERVENTI PER LA FRUIZIONE E LA VALORIZZAZIONE -
Riqualificazione ed Interconnessione di Corso Vittorio Emanuele - Via Oberdan - Piazza Cesare Battisti - Vico Teatro - Piazza Piano delle Croci

ELABORATO
A01

Inquadramento Urbanistico: Ortofotocarta e Planimetria Catastale

SCALA
1:1.000

Sindaco: Dott. Franco Landella
Assessore ai Lavori Pubblici: Avv. Antonio Bove
Assessore alla Cultura: Dott.ssa Anna Paola Giuliani

Dirigente Coordinatore Area Tecnica - R.U.P.: Ing. Fosco Paolo Affatato
Dirigente Servizio Cultura: Dott. Carlo Dicesare

Il Progettista: Fosco Paolo Affatato

Supporto R.U.P.: Valutazione Specialistica Storico - Paesaggistica: Ing. Antonio Pasqua, Arch. Alec De Musto

DATA
OTTOBRE 2018

TIMBRI E FIRME

Nord

AMBITO DI INTERVENTO

Ortofotocarta Scala 1:1.000



Planimetria catastale Scala 1:1.000



COMUNE DI FOGGIA

PROGETTO ESECUTIVO

DETERMINAZIONE DEL DIRIGENTE SEZIONE TURISMO 22 Maggio 2018, n. 45 - PATTO PER LA PUGLIA (FSC) n. 54/6/2017 - DGR n. 599/2017/R) - POC 2014/2020

AVVISO PUBBLICO per la "Selezione di interventi strategici per la tutela e fruizione dei beni culturali e ambientali, per il miglioramento della qualità dei servizi e dei contesti di accoglienza nel settore turistico"

RETE DEGLI ATTRATTORI STORICO-CULTURALI DEL CENTRO STORICO DELLA CITTA' DI FOGGIA
- INTERVENTI PER LA FRUIZIONE E LA VALORIZZAZIONE -
Riqualificazione ed Interconnessione di Corso Vittorio Emanuele - Via Oberdan - Piazza Cesare Battisti - Via Teatro - Piazza Piano delle Croci

ELABORATO: A02a

SCALA: 1:1.000

Inquadramento Urbanistico: Strumento Urbanistico Vigente e Aerofotogrammetria

Sindaco: Dott. Franco Landella
Assessore ai Lavori Pubblici: Avv. Antonio Bove
Assessore alla Cultura: Dott.ssa Anna Paola Giuliani

Dirigente Coordinatore Area Tecnica - R.U.P.: Ing. Fiaco Paolo Affatato
Dirigente Servizio Cultura: Dott. Carlo Dicesare

Il Progettista: Ing. Fiaco Paolo Affatato

Supporto R.U.P.: Ing. Antonio Fasano
Relazione Specialistica Storico - Paesaggistica: Arch. Alex De Mauro

DATA: OTTOBRE 2019

TAVOLE STRALI

Nord

AMBITO DI INTERVENTO

Aerofotogrammetria Scala 1:1.000



Strumento Urbanistico vigente - P.R.G. Scala 1:1.000

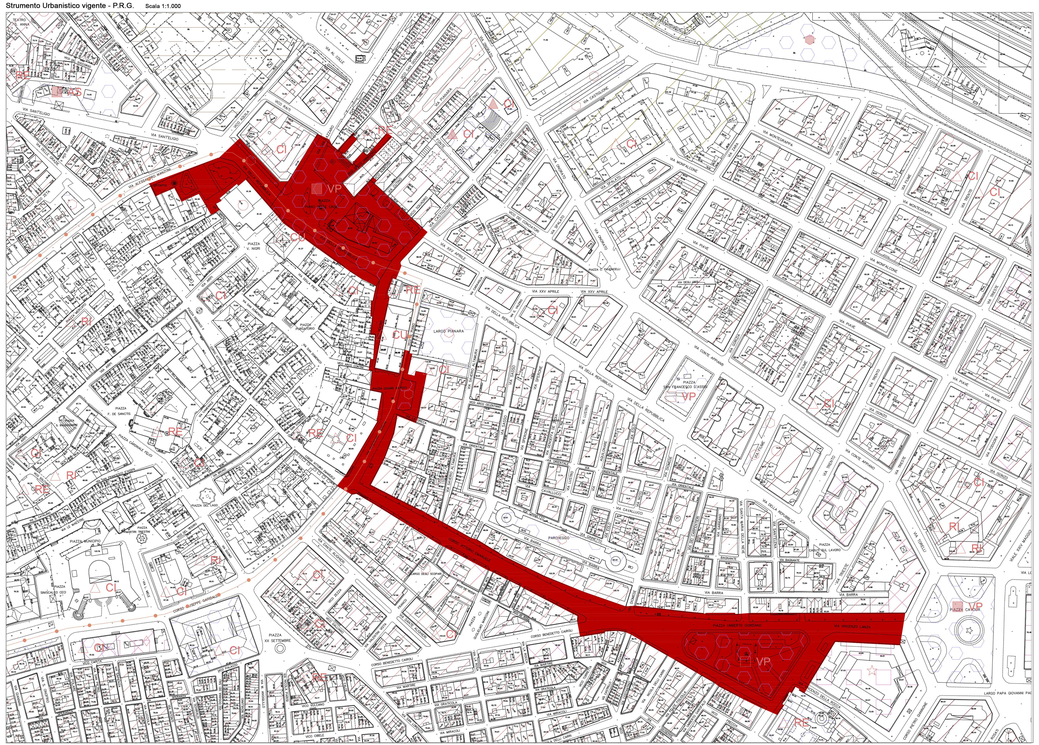
VIA SANTONICOLA
VIA SANTA CHIARA
VIA DEI MILLE
VIA XXV APRILE
VIA XXI APRILE
VIA DEI MILLE
VIA DEI MILLE
VIA DEI MILL

COMUNE DI FOGGIA

PROGETTO ESECUTIVO

DETERMINAZIONE DEL DIRIGENTE SEZIONE TURISMO 22 Maggio 2018, n. 45
PATTO PER LA PUGLIA (DGR n. 545/2017 - DGR n. 589/2018) - FSC 2014/2020
AVVISO PUBBLICO per la "Selezione di interventi strategici per la fruizione di aree ed infrastrutture, finalizzati prioritariamente al miglioramento della qualità dei sistemi e dei servizi di accoglienza nel settore turistico"

RETE DEGLI ATTRATTORI STORICO-CULTURALI DEL CENTRO STORICO DELLA CITTA' DI FOGGIA
- INTERVENTI PER LA FRUIZIONE E LA VALORIZZAZIONE -
Riqualificazione ed Interconnessione di Corso Vittorio Emanuele - Via Oberdan - Piazza Cesare Battisti - Vico Teatro - Piazza Piano delle Croci

N. ELABORATO
A02b

Inquadramento Urbanistico: Programmazione in corso e Progetti realizzati

SCALA
1:2.000

Sindaco: Dott. Franco Landella
Assessore ai Lavori Pubblici: Avv. Antonio Bove
Assessore alla Cultura: Dott.ssa Anna Paola Giuliani

Dirigente Coordinatore Area Tecnica - R.U.P.: Ing. F.sco Paolo Affatato
Dirigente Servizio Cultura: Dott. Carlo Dicesare

Il Progettista: Ing. F.sco Paolo Affatato

Supporto R.U.P.: Ing. Antonio Pasqua
Relazione Specialistica Storico - Paesaggistica: Arch. Alex De Muzio

DATA
OTTOBRE 2018

TIMBRI E FIRME

Nord

Aerofotogrammetria scala 1:2.000

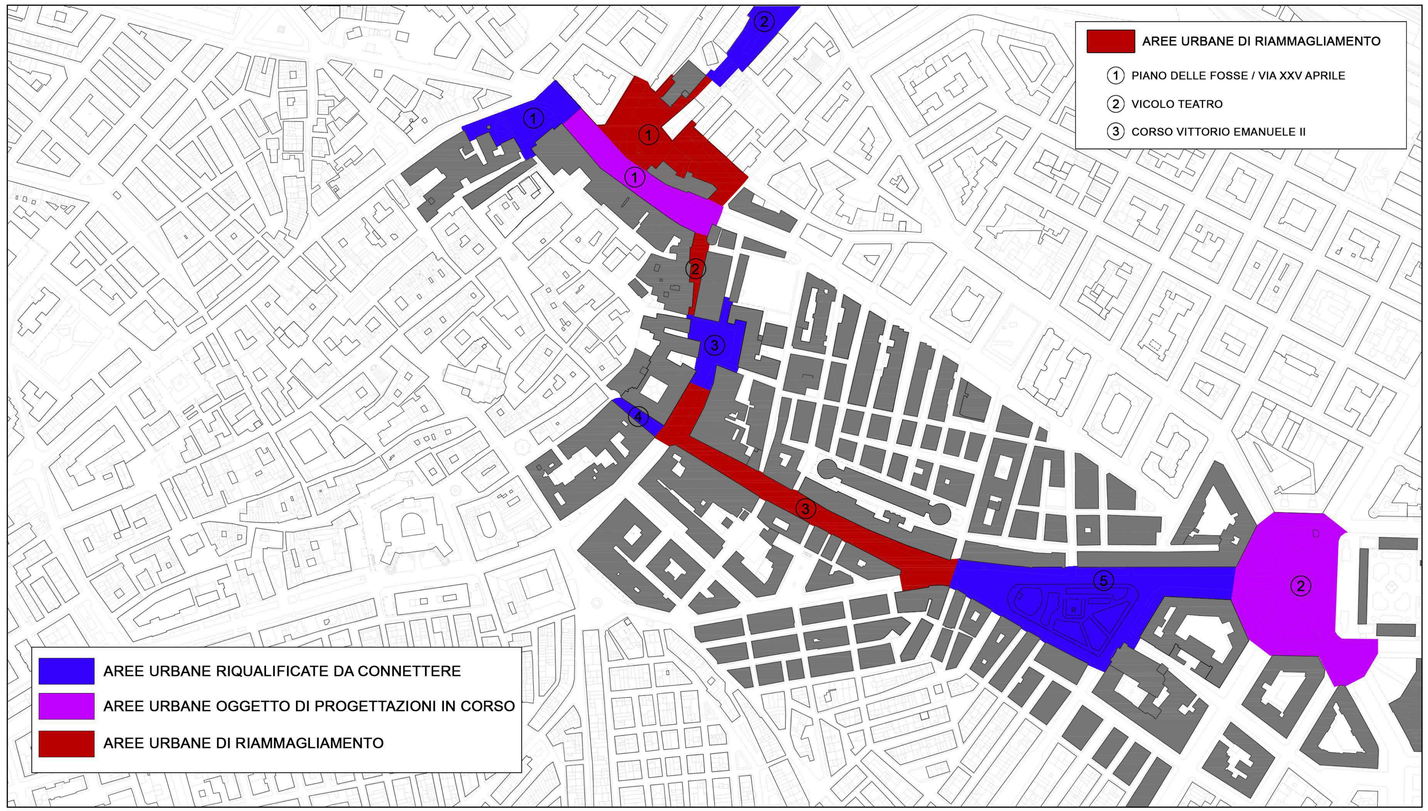

AREE URBANE OGGETTO DI PROGETTAZIONI IN CORSO

1 INFRASTRUTTURE VERDI
Realizzazione di un sistema di spazi verdi urbani connesso alla Rete Ecologica Regionale lungo i percorsi tratturali della transumanza

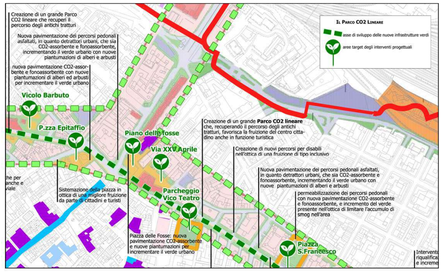

2 DA PERIFERIA A PERIFERIA
Realizzazione di un sistema di rotatorie a Piazza Cavour

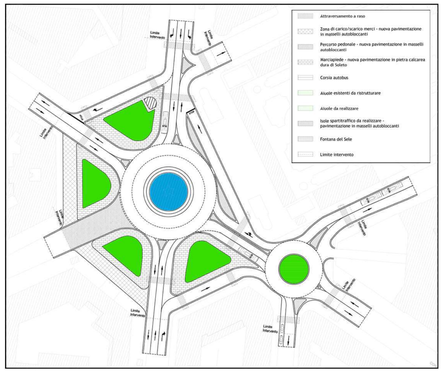

AREE URBANE RIQUALIFICATE DA CONNETTERE

1 Progetto "Fruizione Area Epitaffio" P.O.R. Puglia 2000-2006 PIS N. 12 - MISURA 4.16



2 Piazza La Pianara



3 Piazza Cesare Battisti



4 Corso Vottorio Emanuele II - ZONA A1



5 Via Lanza

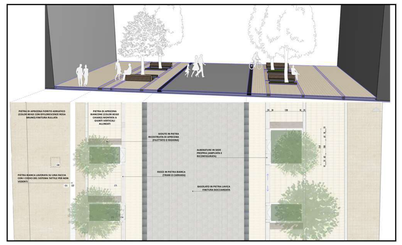

COMUNE DI FOGGIA

PROGETTO ESECUTIVO

DI RIGENERAZIONE DEL ORGANISMO EDILIZIO DEL CENTRO STORICO DELLA CITTÀ DI FOGGIA
(ART.2 COMMI 203-214 LEGGE 244/2007 E ART.1 COMMI 1-5 DECRETO-LEGGE 83/2014 convertito con modificazioni dalla legge 106/2014 e successive modificazioni e integrazioni ed in materia di rigenerazione, riqualificazione e riuso di edifici dismessi o abbandonati)

RETE DEGLI ARTIFATTI STORICO-CULTURALI DEL CENTRO STORICO DELLA CITTÀ DI FOGGIA
- INTERVENTI PER LA FRUIZIONE E LA VALORIZZAZIONE -
Riqualificazione ed ammodernamento di Corso Vittorio Emanuele - Via Oberdan - Piazza Cesare Battisti - Via Sacbo - Piazza Pane della Croce

Tavola n. 03a

Analisi della Viocolistica: P.A.I - PTCP. - P.C.T.

Sindaco: Dott. Franco Landella
Assessore ai Lavori Pubblici: Arc. Antonio Bove
Assessore alla Cultura: Dott.ssa Anna Paola Giuliani

Dirigente Coordinatore Area Tecnica - R.U.P.: Ing. Enzo Paolo Alfuzzi
Dirigente Servizio Cultura: Dott. Carlo Dicesare

Il Progettista: Arch. Franco Paolo Alfuzzi

Geometra R.U.P.: Ing. Antonio Pungo
Pianificazione Paesaggistica Urbanistica - Pianificazione: Arch. Alice De Meo

Scala 1:1.000

OTTOBRE 2015

Nord

AREA DI INTERVENTO

Piano Comunale dei Tratturi P.C.T. Scala 1:1.000

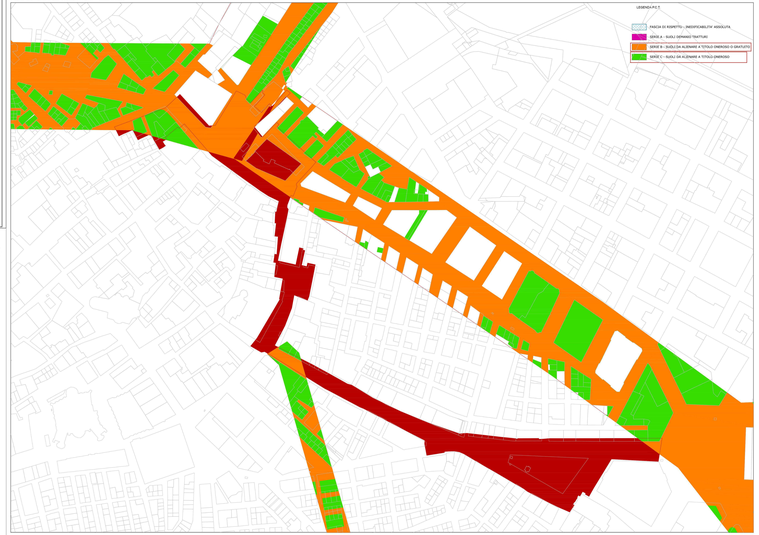

Piano Paesaggistico Territoriale Regione Puglia P.P.T.R. Scala 1:1.000

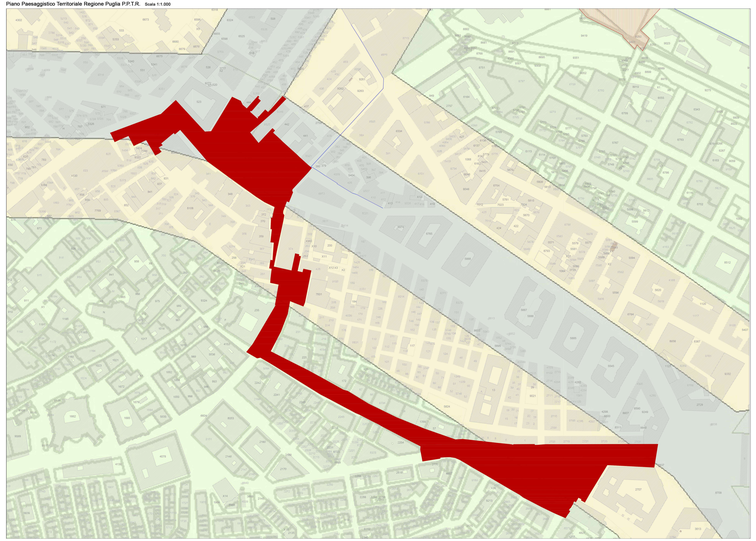

- BP_136
- BP_142_H
- BP_142_H_VALIDATE
- BP_142_M
- UCP_area_rispetto_rete tratturi
- UCP_area_rispetto_siti storico culturali
- UCP_area_rispetto_zone interesse archeologico
- UCP_aree_a_rischio_archeologico
- UCP_città consolidata
- UCP_paesaggi rurali
- UCP_stratificazione insediativa_rete tratturi
- UCP_stratificazione insediativa_siti storico culturali
- BP_142_A_300m
- BP_142_B_300m
- BP_142_C_150m
- UCP_coniferesonWER_100m
- UCP_Surgenti_25m
- UCP_Vincolo idrogeologico
- BP_142_G
- BP_142_I
- UCP_Aree_Umide
- UCP_Formazioni arbustive
- UCP_Pascoli_naturali
- UCP_rispetto boschi
- UCP_luoghi panoramici
- UCP_strade panoramiche
- UCP_strade valenza paesaggistica
- UCP_coni visuali
- BP_142_F
- UCP_rilevanza naturalistica
- UCP_rispetto parchi_100m
- UCP_Cordoni Dunari
- UCP_Doline
- UCP_geositi_100m
- UCP_Grotte_100m
- UCP_inghiottitoi_50m
- UCP_Lame_gravine
- UCP_versante_pendenza20%

Piano Assetto Idrogeologico P.A.I. Scala 1:1.000



COMUNE DI FOGGIA



PROGETTO ESECUTIVO

DETERMINAZIONE DEL DIRIGENTE SEZIONE TURISMO 22 Maggio 2018, n. 45
PATTO PER LA PUGLIA (DGR n. 545/2017 - DGR n. 589/2018) - FSC 2014/2020
AVVISO PUBBLICO per la "Selezione di interventi strategici per la fruizione di aree ed infrastrutture, finalizzati prioritariamente al miglioramento della qualità dei sistemi e dei servizi di accoglienza nel settore turistico"

RETE DEGLI ATTRATTORI STORICO-CULTURALI DEL CENTRO STORICO DELLA CITTA' DI FOGGIA
- INTERVENTI PER LA FRUIZIONE E LA VALORIZZAZIONE -
Riqualificazione ed Interconnessione di Corso Vittorio Emanuele - Via Oberdan - Piazza Cesare Battisti - Vico Teatro - Piazza Piano delle Croci

N. ELABORATO
A03b

SCALA
1:2.000

Analisi della Vincolistica: Edifici, Vie e Piazze sottoposti a vincolo e/o tutela della Soprintendenza

Sindaco: Dott. Franco Landella
Assessore ai Lavori Pubblici: Avv. Antonio Bove
Assessore alla Cultura: Dott.ssa Anna Paola Giuliani

Dirigente Coordinatore Area Tecnica - R.U.P.: Ing. F.sco Paolo Affatato
Dirigente Servizio Cultura: Dott. Carlo Dicesare

Il Progettista: Ing. F.sco Paolo Affatato

Supporto R.U.P.: Ing. Antonio Pasqua
Relazione Specialistica Storico - Paesaggistica: Arch. Alex De Muzio

DATA
OTTOBRE 2018

TIMBRI E FIRME

Nord

Planimetria Catastale con Edifici, Vie e Piazze vincolati e/o tutelati scala 1:2.000

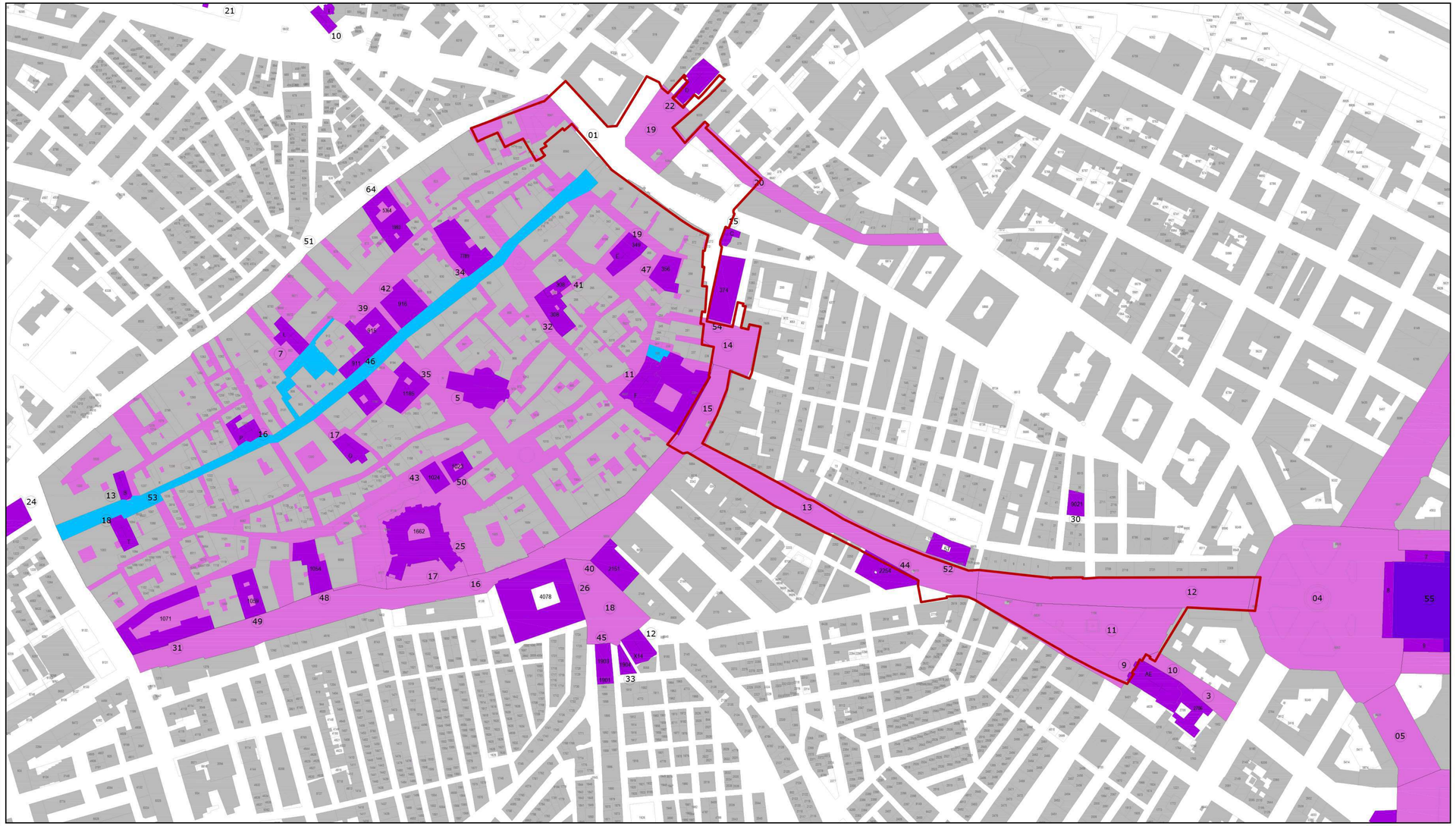

Edifici e Vie tutelati e/o vincolati ai sensi del D.Lgs. 42/2004, art. 10, comma 1

1. Cappella Ossario del Cimitero ed Ingresso Monumentale (Foglio 77, p.lla parte di A, oggi 325)
2. Case Operaie (Foglio 96, p.lla 5461, sub. Da 1 a 11; p.lla 5462, sub. da 3 a 8 + 10 e 11, p.lla 5463, sub. da 1 a 13, p.lla 5464, sub. Da 3 a 11)
3. Caserma Cavour (Foglio 96 G, p.lla 2706)
4. Caserma Miale da Troia (Foglio 123, p.lle 35, 58, 59, 18 sub. 1 e 2)
5. Cattedrale Santa Maria Icona Vetere (Foglio 96 E, N)
6. Complesso Deposito Cavalli – Stallone (Foglio 123, p.lla 45, sub. 72-73-74-75-76-77-78-79 e 205) + area circostante (Foglio 123, p.lla 22)
7. Chiesa dell'Addolorata (Foglio 96 E, L)
8. Chiesa del Carmine (vecchio), (Foglio 96 E, Z)
9. Chiesa di Gesù e Maria (Foglio 96 G, AE)
10. Chiesa di Sant'Eligio (Foglio 96 A, I)
11. Chiesa di San Domenico (Foglio 96 G, F)
12. Chiesa di San Francesco Saverio (Foglio 96 E, AA – oggi X 14)
13. Chiesa di San Giovanni di Dio (Foglio 96 D, S)
14. Chiesa di San Pasquale di Baylon (Foglio 96 E, W)
15. Chiesa di San Rocco (Foglio 96 A, C)
16. Chiesa di San Tommaso (Foglio 96 D, P)
17. Chiesa di Santa Chiara (Foglio 96 E, O)
18. Chiesa di Sant'Agostino (Foglio 96 D, T)
19. Chiesa di Santa Maria della Misericordia (Foglio 96 G, E + p.lla 349)
20. Chiesa di Santo Stefano (Foglio 96 G, AE oggi B)
21. Chiesa delle Croci (Foglio 96 D, K)
22. Chiesa di San Giovanni Battista (Foglio 96 A, D)
23. Chiesa di san Michele Arcangelo (Foglio 96 D, AI + p.lla 5934, sub. 3)
24. Edificio in Via Pasquale Fuiani, 59 (Foglio 96 D, p.lla 1196, sub. da 1 a 32)
25. Municipio, Ex Palazzo del Podestà (Foglio 96 E, p.lla 1662)
26. Ex Palazzo Dogana (Foglio 96 E, p.lla 4078)
27. Ex Palestra G.I.L. (Foglio 123, p.lla 44)
28. Fondazione Maria Grazia Barone onlus (Foglio 94, p.lla 19,sub. 1)
29. Impianto Sportivo Ex Palestra G.I. (Foglio 96 E, p.lla 4768)
30. Istituto Femminile dell'Addolorata (Foglio 96, p.lla 13 oggi 9021)
31. Istituto Marcelline, immobile in Corso Garibaldi, 108 (Foglio 96, p.lla 1071)
32. Palazzo De Nisi – Rosati (Foglio 96, p.lla 308, sub. 16-17-19 parte- da 21 a 48)
33. Palazzo Accettulli (Foglio 96 E, P.lle 1904-6247 – oggi solo 1904)
34. Palazzo Barone II, Vico San Giuseppe, 6 (Foglio 96, p.lla 854 – oggi 7789)
35. Palazzo Brancia – Farina (Foglio 96, p.lla 1185, sub. 1-2-3-7-10-11-13-14-15-17-20-22-24-27-28-29-30-31-32-33-34-35)
36. Palazzo del Consorzio Generale per la Bonifica della Capitanata (Foglio 96 G, p.lle 123- 34 oggi 34)
37. Palazzo degli Studi (Foglio 96 H, p.lla 6020)
38. Ex Edificio Ente Autonomo Case Popolari detto "Palazzo delle Statue" (Foglio 96 G, p.lla 182)
39. Palazzo De Vita (Foglio 96 F, p.lla 915)
40. Palazzo Filiasi (Foglio 96 M, p.lla 2151)
41. Palazzo Giarnera (Foglio 96, p.lla parte di 300 oggi parte di 308)
42. Palazzo Marzano – Tafuri (Foglio 96, p.lla 916, sub. 32-33-34-35)
43. Palazzo Mongelli – De Paola (Foglio 96, p.lla 1024)
44. Palazzo Pepe (Foglio 96, p.lla 2254/21)
45. Palazzo Perrone, Piazza XX Settembre (Foglio 96, p.lla 1901, sub. da 3 a 7, p.lla 1903, sub. da 5 a 20)
46. Palazzo in Piazza Baldassarre, ex Piazza Farina – 1° piano bugnato (Foglio 96, p.lla 911)
47. Palazzo in Piazza Purgatorio n° 6, angolo Vico della Pietà (Foglio 96 A, p.lla 369, sub. 9 oggi 359)
48. Palazzo Siniscalco Ceci in Corso Garibaldi (Foglio 96 E, p.lla 1054)
49. Palazzo Trifiletti (Foglio 96 D, p.lla 1059)
50. Palazzo Trisorio-Villani già della Posta (Foglio 96, p.lla 1023, sub. da 1 a 10 + 13-15-16)
51. Palazzo in Via Manzoni 105, portone barocco
52. Palazzo Frattarolo già Scillitani (Foglio 96, p.lla 57, sub. 1-2-6-16)
53. Complesso Viario di Piazza Addolorata–Vico Sassi–Vico Ricca–Vico Sirio–Via Arpi
54. Teatro "Umberto Giordano" (Foglio 96 A, p.lla 374)
55. Villa Comunale (Foglio 123, p.lle 7-8-9-10-11-12-48-185-192)
56. Masseria Posta di Pietrafitta (Foglio 88, p.lla parte di 14 oggi p.lla 622)
57. Castello di Ponte Albanito (Foglio 2015, p.lla 34/A)
58. Chiesa di San Lorenzo in Carmignano (Foglio 148, p.lle 16-1132)
59. Palazzo D'Avalos – Località Giardino (Foglio 206, p.lla 5-6-7-8-9)
60. BORGO SEGEZIA – Casa del Fascio (Foglio 188, p.lla 31)
61. BORGO SEGEZIA – Chiesa e Campanile dell'Immacolata di Fatima e Casa Canonica (Foglio 188, p.lla A, sub. 1-2-B-23, p.lla 23 sub. 1-2-3-90)
62. BORGO SEGEZIA – Edifici Parrocchiali annessi alla Chiesa (Foglio 188, p.lla 301, sub. 2)
63. BORGO SEGEZIA – Palazzo Comunale (Foglio 188, p.lla 26, sub. 1-2-3)
64. Palazzo Villani - Marchesani (Foglio 96, p.lle 5364/1-2-5-6 e 1993/3-5-6-7-9-13-14-15-16-17-18-19-21-22-23-24-26-33-34)

Vie e Piazze tutelate ai sensi del D.Lgs. 42/2004, art. 10, comma 4, lettera g)

01. Tutte le Vie e le Piazze ricadenti nella "testa di cavallo", zona A1 del P.R.G. vigente
02. Piazza Vittorio Veneto e Viale XXIV Maggio
03. Via Lorenzo Scillitani
04. Piazza Cavour
05. Via Quattro Novembre
06. Via Galliani e Via Marina Mazzei
07. Piazzale Italia e Corso Roma fino all'incrocio con Via Bari
08. Via Romolo Caggese
09. Piazza Maria Grazia Barone
10. Via Maggiore Vincenzo della Rocca
11. Piazza Umberto Giordano ed ultimo tratto Via Matteotti
12. Via Vincenzo Lanza
13. Corso Vittorio Emanuele II
14. Piazza Cesare Battisti
15. Via Guglielmo Oberdan
16. Corso Giuseppe Garibaldi
17. Piazza Municipio
18. Piazza XX Settembre
19. Spazio Urbano tra Via San Lazzaro, Viale della Repubblica e la Chiesa di San Giovanni Battista
20. Via XXV Aprile

Giardini tutelati ai sensi del D.Lgs. 42/2004, art. 10, comma 4, lettera f)

01. Giardini della Villa Comunale
02. Giardini della Fondazione Maria Grazia Barone

COMUNE DI FOGGIA

PROGETTO ESECUTIVO

DETERMINAZIONE DEL DIRIGENTE SEZIONE TURISMO 22 Maggio 2018, n. 45
PATTO PER LA PUGLIA (DGR n. 545/2017 - DGR n. 589/2018) - FSC 2014/2020
AVVISO PUBBLICO per la "Selezione di interventi strategici per la fruizione di aree ed infrastrutture, finalizzati prioritariamente al miglioramento della qualità dei sistemi e dei servizi di accoglienza nel settore turistico"

RETE DEGLI ATTRATTORI STORICO-CULTURALI DEL CENTRO STORICO DELLA CITTA' DI FOGGIA
- INTERVENTI PER LA FRUIZIONE E LA VALORIZZAZIONE -
Riqualificazione ed Interconnessione di Corso Vittorio Emanuele - Via Oberdan - Piazza Cesare Battisti - Vico Teatro - Piazza Piano delle Croci

N. ELABORATO
A04a

Rilievo dello Stato di Fatto: Raccordo con Via Lanza

SCALA
1:100

Sindaco: Dott. Franco Landella
Assessore ai Lavori Pubblici: Avv. Antonio Bove
Assessore alla Cultura: Dott.ssa Anna Paola Giuliani

Dirigente Coordinatore Area Tecnica - R.U.P.: Ing. F.sco Paolo Affatato
Dirigente Servizio Cultura: Dott. Carlo Dicesare

Il Progettista: Ing. F.sco Paolo Affatato

Supporto R.U.P.: Ing. Antonio Pasqua
Relazione Specialistica Storico - Paesaggistica: Arch. Alex De Muzio

DATA
OTTOBRE 2018

TIMBRI E FIRME

Nord

Rilievo dello Stato di Fatto: Raccordo con Via Lanza

Scala 1:100

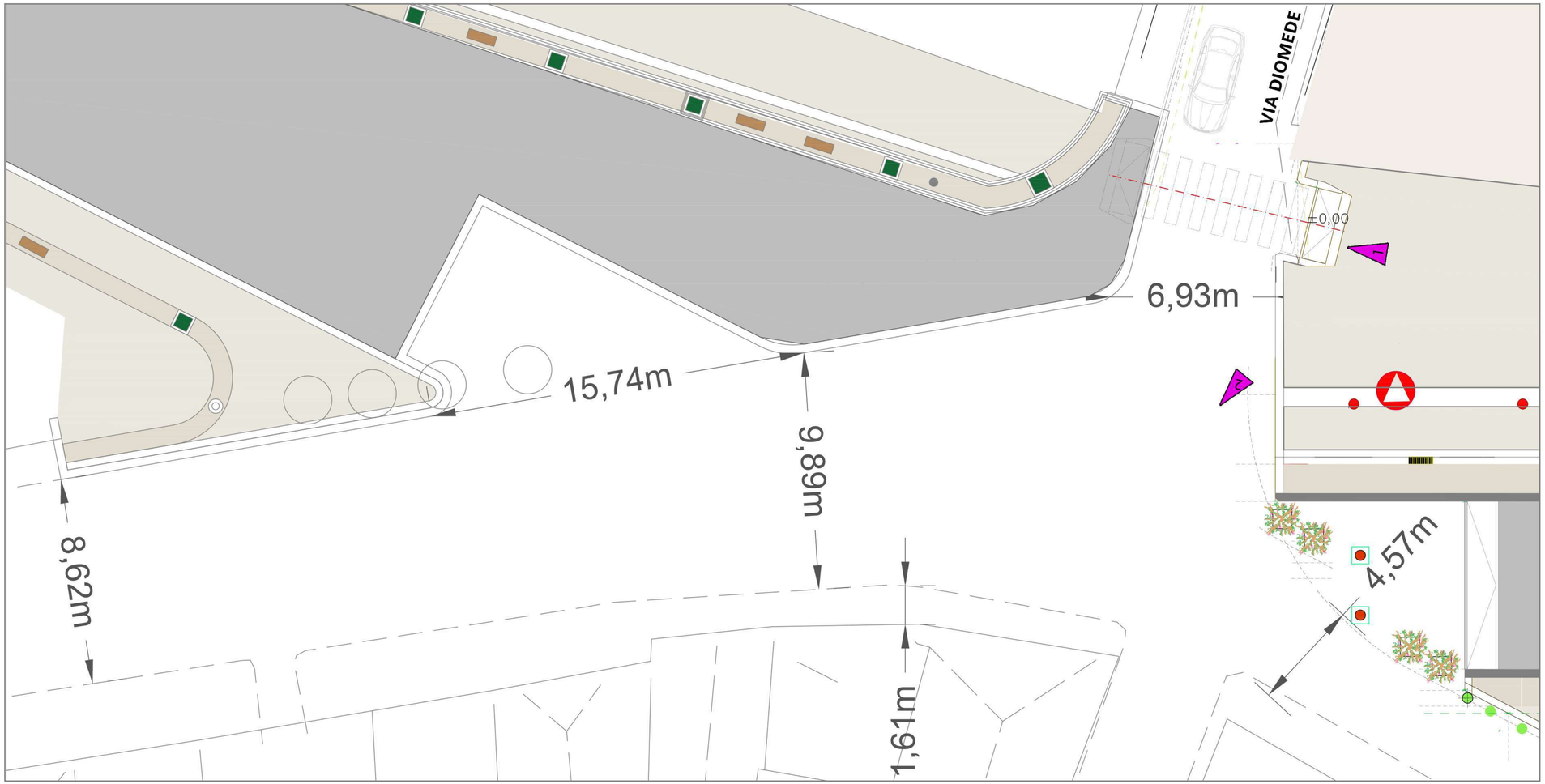

LEGENDA

Parte carrabile (asfalto) Mq 715

Marciapiede Mq 100



1



2

COMUNE DI FOGGIA

PROGETTO ESECUTIVO

DETERMINAZIONE DEL DIRIGENTE SEZIONE TURISMO 22 Maggio 2018, n. 45
PATTO PER LA PUGLIA (DGR n. 545/2017 - DGR n. 580/2018) - FSC 2014/2020
AVVISO PUBBLICO per la "Selezione di interventi strategici per la fruizione di aree ed infrastrutture, finalizzati prioritariamente al miglioramento della qualità dei sistemi e dei servizi di accoglienza nel settore turistico"

RETE DEGLI ATTRATTORI STORICO-CULTURALI DEL CENTRO STORICO DELLA CITTA' DI FOGGIA
- INTERVENTI PER LA FRUIZIONE E LA VALORIZZAZIONE -
Riqualificazione ed Interconnessione di Corso Vittorio Emanuele - Via Oberdan - Piazza Cesare Battisti - Vico Teatro - Piazza Piano delle Croci

IL ELABORATO
A04b

Rilievo dello Stato di Fatto: Corso Vittorio Emanuele II

SCALA
1:500/ 1:200

Sindaco: Dott. Franco Landella
Assessore ai Lavori Pubblici: Avv. Antonio Bove
Assessore alla Cultura: Dott.ssa Anna Paola Giuliani

Dirigente Coordinatore Area Tecnica - R.U.P.: Ing. F.sco Paolo Affatato
Dirigente Servizio Cultura: Dott. Carlo Dicesare

Il Progettista: Ing. F.sco Paolo Affatato

Supporto R.U.P.: Ing. Antonio Pasqua
Relazione Specialistica Storico - Paesaggistica: Arch. Alex De Muzio

DATA
OTTOBRE 2018

TIMBRI E FIRME

Nord

Rilievo dello Stato di Fatto: Corso Vittorio Emanuele II Scala 1:500

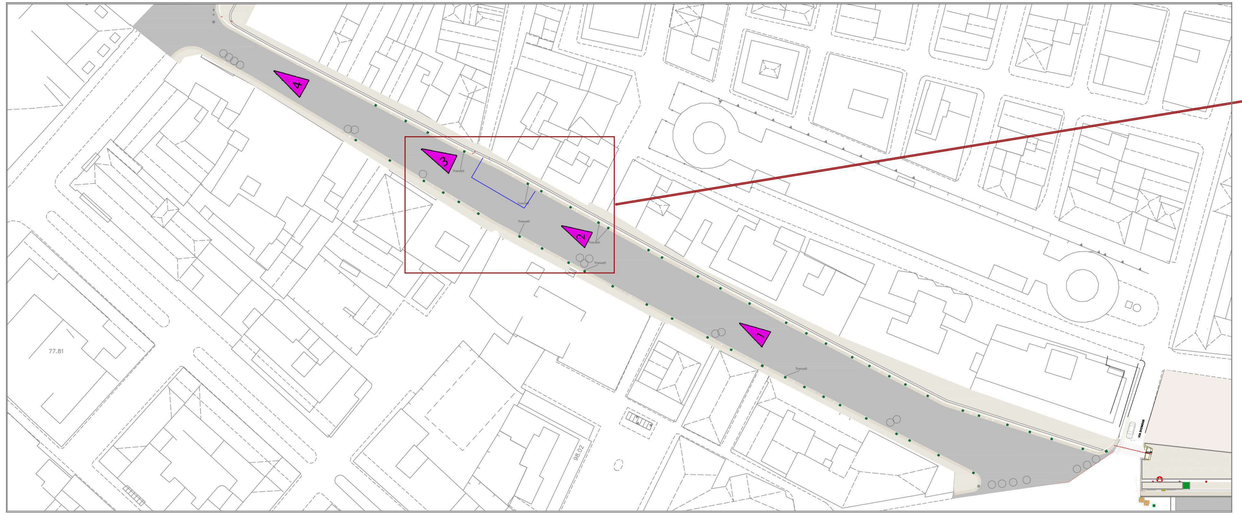

Dettaglio Tratto Corso Vittorio Emanuele II Scala 1:200





1



2



3



4

LEGENDA

- Parte carrabile (asfalto) Mq 3.238
- Marciapiede Mq 1.560
- Verde esistente Mq 44 (90cmX90cm)
- Piante con vaso grande n.tot 21
- Lampione n.tot 17

COMUNE DI FOGGIA

PROGETTO ESECUTIVO

DETERMINAZIONE DEL DIRIGENTE SEZIONE TURISMO 22 Maggio 2018, n. 45
PATTO PER LA PUGLIA (DGR.n. 545/2017 - DGR.n. 589/2018) - FSC 2014/2020
AVVISO PUBBLICO per la "Selezione di interventi strategici per la fruizione di aree ed infrastrutture, finalizzati prioritariamente al miglioramento della qualità dei sistemi e dei servizi di accoglienza nel settore turistico"

RETE DEGLI ATTRATTORI STORICO-CULTURALI DEL CENTRO STORICO DELLA CITTA' DI FOGGIA
- INTERVENTI PER LA FRUIZIONE E LA VALORIZZAZIONE -
Riqualificazione ed Interconnessione di Corso Vittorio Emanuele - Via Oberdan - Piazza Cesare Battisti - Vico Teatro - Piazza Piano delle Croci

N. ELABORATO
A04c

Rilievo dello Stato di Fatto: Via Guglielmo Oberdan

SCALA
1:100

Sindaco: Dott. Franco Landella
Assessore ai Lavori Pubblici Avv. Antonio Bove
Assessore alla Cultura Dott.ssa Anna Paola Giuliani

Dirigente Coordinatore Area Tecnica - R.U.P. Ing. F.sco Paolo Affatato
Dirigente Servizio Cultura Dott. Carlo Dicesare

Il Progettista: Ing. F.sco Paolo Affatato

Supporto R.U.P.: Ing. Antonio Pasqua
Relazione Specialistica Storico - Paesaggistica Arch. Alex De Muzio

DATA
OTTOBRE 2018

TIMBRI E FIRME

Nord

Rilievo dello Stato di Fatto Via Guglielmo Oberdan

Scala 1:100





1



2



3



4



5

COMUNE DI FOGGIA

PROGETTO ESECUTIVO

DETERMINAZIONE DEL DIRIGENTE SEZIONE TURISMO 22 Maggio 2018, n. 45
PATTO PER LA PUGLIA (DGR n. 545/2017 - DGR n. 589/2018) - FSC 2014/2020
AVVISO PUBBLICO per la "Selezione di interventi strategici per la fruizione di aree ed infrastrutture, finalizzati prioritariamente al miglioramento della qualità dei sistemi e dei servizi di accoglienza nel settore turistico"

RETE DEGLI ATTRATTORI STORICO-CULTURALI DEL CENTRO STORICO DELLA CITTA' DI FOGGIA
- INTERVENTI PER LA FRUIZIONE E LA VALORIZZAZIONE -
Riqualificazione ed Interconnessione di Corso Vittorio Emanuele - Via Oberdan - Piazza Cesare Battisti - Vico Teatro - Piazza Piano delle Croci

N. ELABORATO
A04d

Rilievo dello Stato di Fatto: Vicolo Teatro

SCALA
1:100

Sindaco: Dott. Franco Landella
Assessore ai Lavori Pubblici: Avv. Antonio Bove
Assessore alla Cultura: Dott.ssa Anna Paola Giuliani

Dirigente Coordinatore Area Tecnica - R.U.P.: Ing. F.sco Paolo Affatato
Dirigente Servizio Cultura: Dott. Carlo Dicesare

Il Progettista: Ing. F.sco Paolo Affatato

Supporto R.U.P.: Ing. Antonio Pasqua
Relazione Specialistica Storico - Paesaggistica: Arch. Alex De Muzio

DATA
OTTOBRE 2018

TIMBRI E FIRME

Nord

Rilievo dello Stato di Fatto: Vicolo Teatro

Scala 1:100



LEGENDA

- Parte carrabile (asfalto) Mq 412
- Marciapiede Mq 35,20



1



2



3



4

COMUNE DI FOGGIA

PROGETTO ESECUTIVO

DETERMINAZIONE DEL DIRIGENTE SEZIONE TURISMO 22 Maggio 2018, n. 45
PATTO PER LA PUGLIA (DGR n. 545/2017 - DGR n. 589/2018) - FSC 2014/2020
AVVISO PUBBLICO per la "Selezione di interventi strategici per la fruizione di aree ed infrastrutture, finalizzati prioritariamente al miglioramento della qualità dei sistemi e dei servizi di accoglienza nel settore turistico"

RETE DEGLI ATTRATTORI STORICO-CULTURALI DEL CENTRO STORICO DELLA CITTA' DI FOGGIA
- INTERVENTI PER LA FRUIZIONE E LA VALORIZZAZIONE -
Riqualificazione ed Interconnessione di Corso Vittorio Emanuele - Via Oberdan - Piazza Cesare Battisti - Vico Teatro - Piazza Piano delle Croci

N. ELABORATO
A05a

Planimetria Funzionale di Progetto: Raccordo con Via Lanza

SCALA
1:100

Sindaco: Dott. Franco Landella
Assessore ai Lavori Pubblici: Avv. Antonio Bove
Assessore alla Cultura: Dott.ssa Anna Paola Giuliani

Dirigente Coordinatore Area Tecnica - R.U.P.: Ing. F.sco Paolo Affatato
Dirigente Servizio Cultura: Dott. Carlo Dicesare

Il Progettista: Ing. F.sco Paolo Affatato

Supporto R.U.P.: Ing. Antonio Pasqua
Relazione Specialistica Storico - Paesaggistica: Arch. Alex De Muzio

COMUNE DI FOGGIA - AREA TECNICA

DATA
OTTOBRE 2018

TIMBRI E FIRME

Nord

Planimetria Funzionale di Progetto: Raccordo con Via Lanza

Scala 1:100

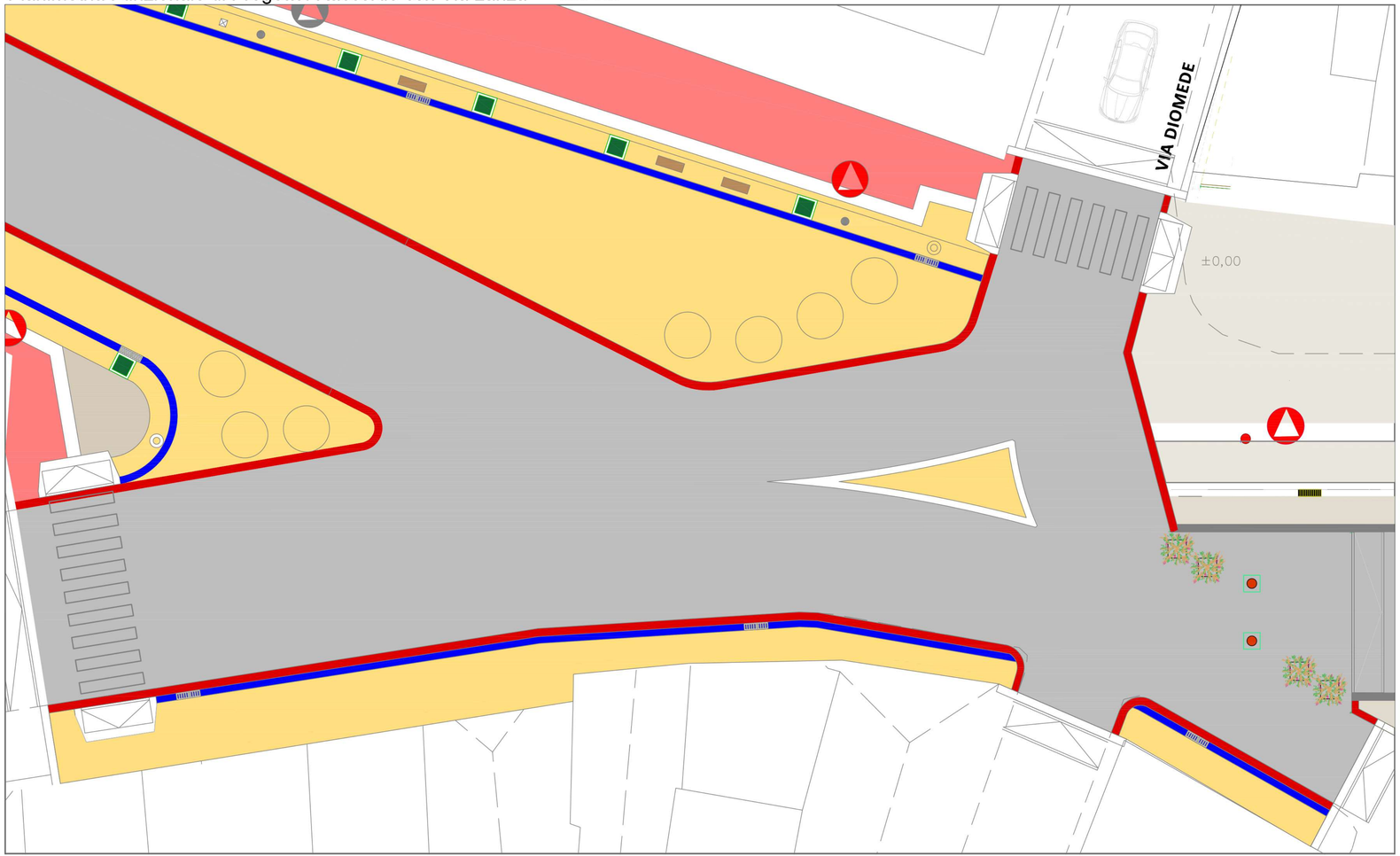

LEGENDA

- Apricena (Biancone) 40x20 - mq 110.00
- Trani Liscia largh. cm 30 - mq 4.20
- Basolato Lavico (Cordoli) - mq 10.39
- Basolato Lavico (Carrabile) - mq 691.00

COMUNE DI FOGGIA

PROGETTO ESECUTIVO

DETERMINAZIONE DEL DIRIGENTE SEZIONE TURISMO 22 Maggio 2018, n. 45
PATTO PER LA PUGLIA (DGR n. 545/2017 - DGR n. 589/2018) - FSC 2014/2020
AVVISO PUBBLICO per la "Selezione di interventi strategici per la fruizione di aree ed infrastrutture, finalizzati prioritariamente al miglioramento della qualità dei sistemi e dei servizi di accoglienza nel settore turistico"

RETE DEGLI ATTRATTORI STORICO-CULTURALI DEL CENTRO STORICO DELLA CITTA' DI FOGGIA
- INTERVENTI PER LA FRUIZIONE E LA VALORIZZAZIONE -
Riqualificazione ed Interconnessione di Corso Vittorio Emanuele - Via Oberdan - Piazza Cesare Battisti - Vico Teatro - Piazza Piano delle Croci

N. ELABORATO
A05b

Planimetria Funzionale di Progetto: Corso Vittorio Emanuele II

SCALA
1:500/ 1:200

Sindaco: Dott. Franco Landella
Assessore ai Lavori Pubblici: Avv. Antonio Bove
Assessore alla Cultura: Dott.ssa Anna Paola Giuliani

Dirigente Coordinatore Area Tecnica - R.U.P.: Ing. F.sco Paolo Affatato
Dirigente Servizio Cultura: Dott. Carlo Dicesare

Il Progettista: Ing. F.sco Paolo Affatato

Supporto R.U.P.: Ing. Antonio Pasqua
Relazione Specialistica Storico - Paesaggistica: Arch. Alex De Muzio

DATA
OTTOBRE 2018

TIMBRI E FIRME

Nord

Planimetria Funzionale di Progetto: Corso Vittorio Emanuele II

Scala 1:500

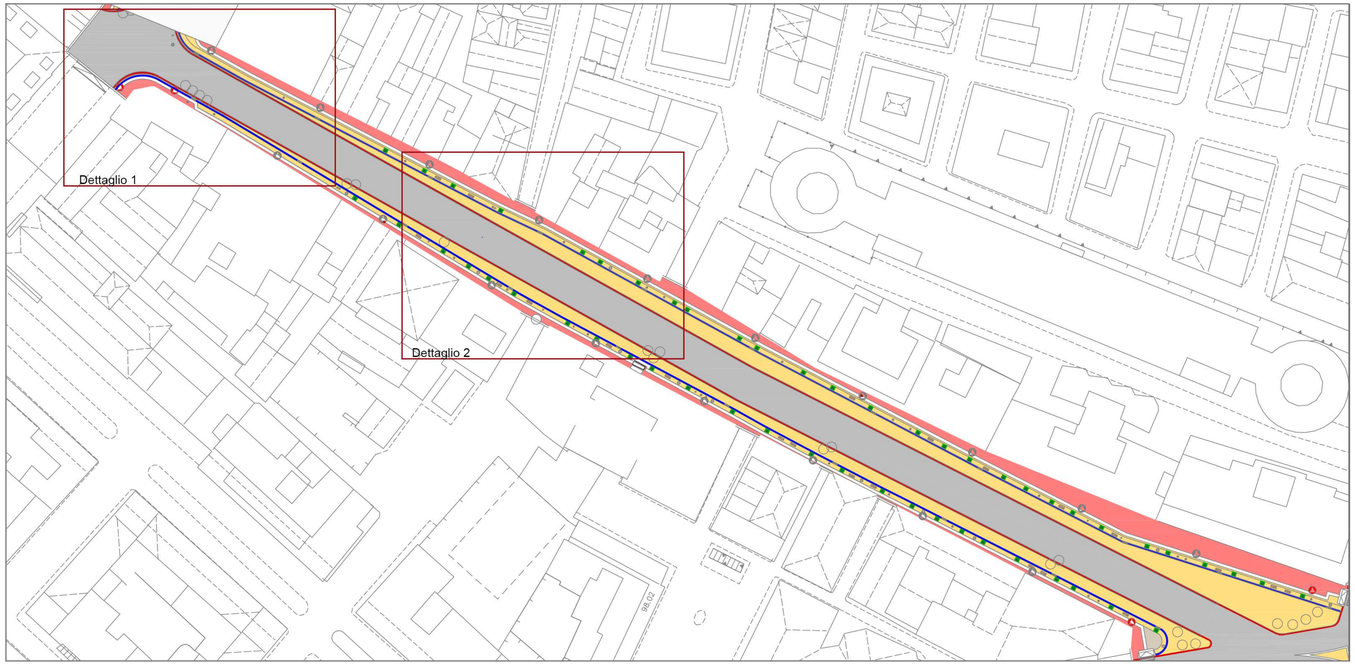

LEGENDA

- Apricena (fiorito) 20x20 - filo edificio - mq 709.97
- Apricena (Biancone) 40x20 - mq 1617.01
- Trani Liscia largh. cm 30 - mq 47.02
- Basolato Lavico (Cordoli) - mq 67.95
- Basolato Lavico (Carrabile) - mq 1901.38
- Apricena (ipovedenti) 60cm - mq 305.45

Dettaglio1 Corso Vittorio Emanuele II

Scala 1:200

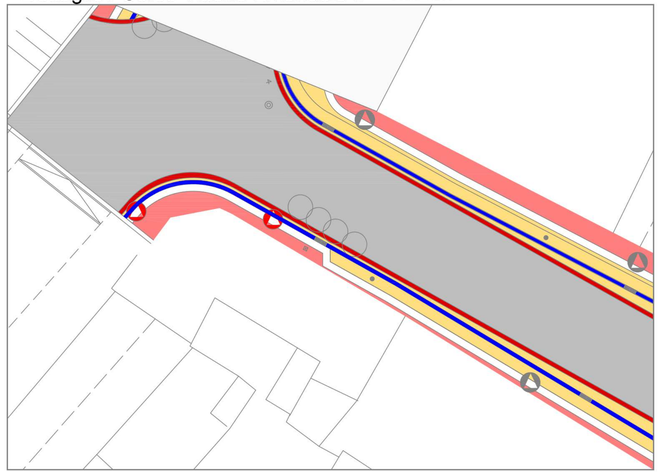

Dettaglio2 Corso Vittorio Emanuele II

Scala 1:200

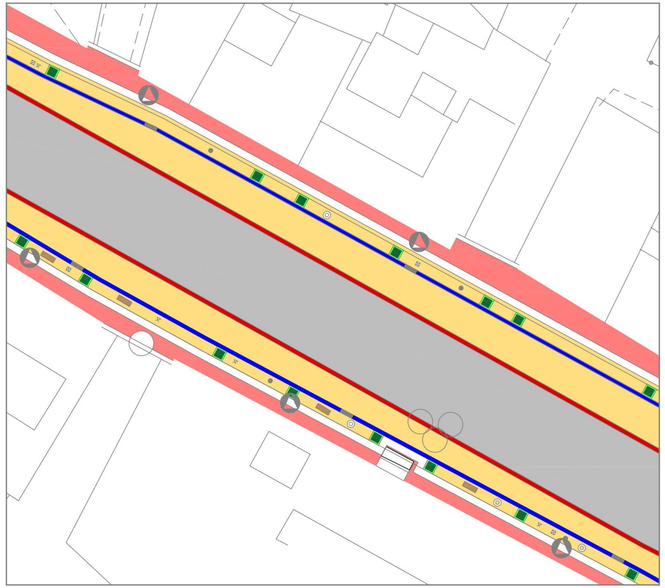

COMUNE DI FOGGIA

PROGETTO ESECUTIVO

DETERMINAZIONE DEL DIRIGENTE SEZIONE TURISMO 22 Maggio 2018, n. 45
PATTO PER LA PUGLIA (DGR n. 545/2017 - DGR n. 589/2018) - FSC 2014/2020
AVVISO PUBBLICO per la "Selezione di interventi strategici per la fruizione di aree ed infrastrutture, finalizzati prioritariamente al miglioramento della qualità dei sistemi e dei servizi di accoglienza nel settore turistico"

RETE DEGLI ATTRATTORI STORICO-CULTURALI DEL CENTRO STORICO DELLA CITTA' DI FOGGIA
- INTERVENTI PER LA FRUIZIONE E LA VALORIZZAZIONE -
Riqualificazione ed Interconnessione di Corso Vittorio Emanuele - Via Oberdan - Piazza Cesare Battisti - Vico Teatro - Piazza Piano delle Croci

N. ELABORATO
A05c

Planimetria Funzionale di Progetto: Via Guglielmo Oberdan

SCALA
1:100

Sindaco: Dott. Franco Landella
Assessore ai Lavori Pubblici: Avv. Antonio Bove
Assessore alla Cultura: Dott.ssa Anna Paola Giuliani

Dirigente Coordinatore Area Tecnica - R.U.P.: Ing. F.sco Paolo Affatato
Dirigente Servizio Cultura: Dott. Carlo Dicesare

Il Progettista: Ing. F.sco Paolo Affatato

Supporto R.U.P.: Ing. Antonio Pasqua
Relazione Specialistica Storico - Paesaggistica: Arch. Alex De Muzio

DATA
OTTOBRE 2018

TIMBRI E FIRME

Nord

Planimetria Funzionale di Progetto: Via Guglielmo Oberdan

Scala 1:100

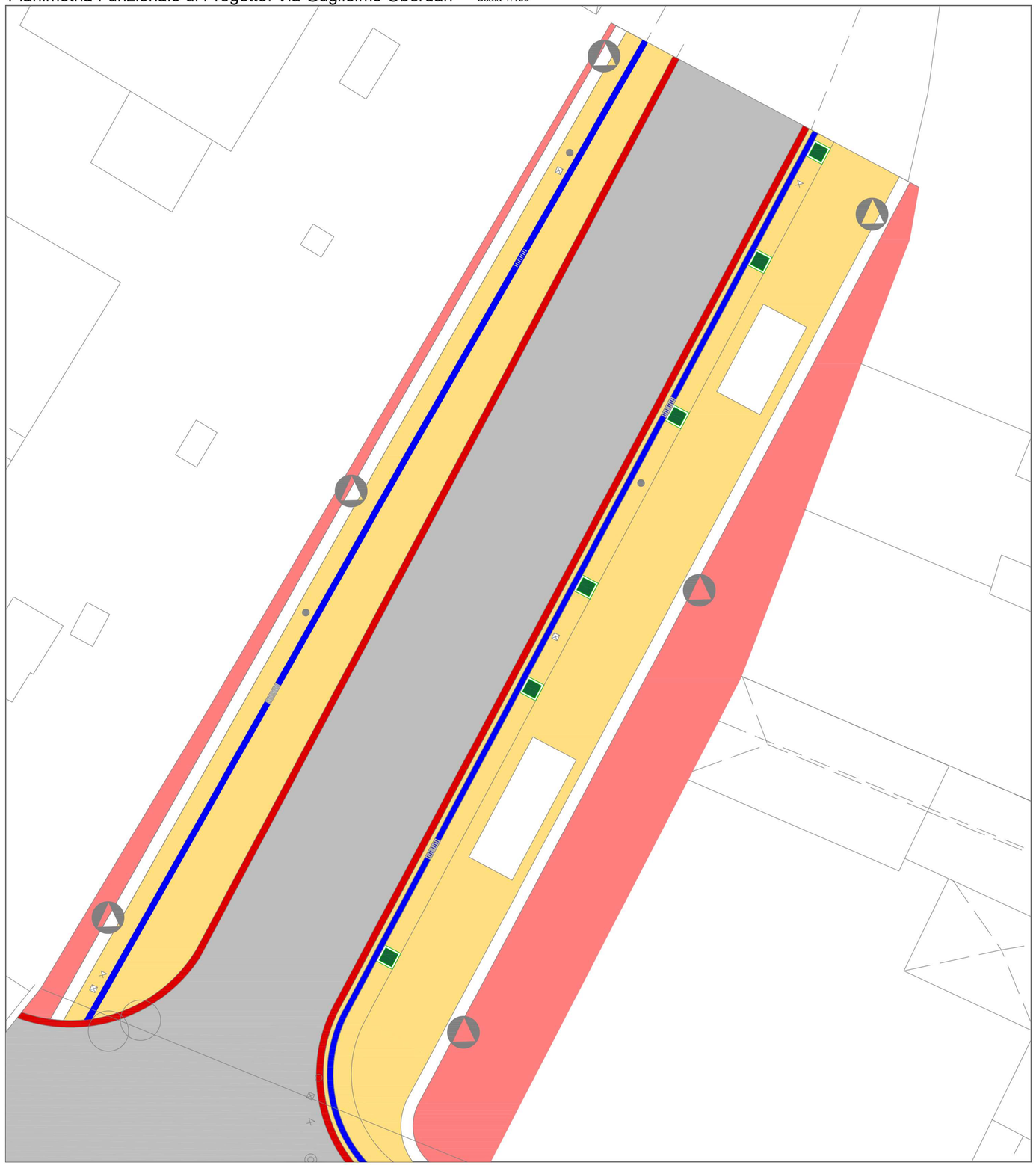

LEGENDA

- Apricena (fiorito) 20x20 - filo edificio - mq 225.24
- Apricena (Biancone) 40x20 - mq 459.20
- Trani Liscia largh. cm 30 - mq 9.93
- Basolato Lavico (Cordoli) - mq 9.72
- Basolato Lavico (Carrabile) - mq 389.98
- Apricena (ipovedenti) 60cm - mq 66.58

COMUNE DI FOGGIA

PROGETTO ESECUTIVO

DETERMINAZIONE DEL DIRIGENTE SEZIONE TURISMO 22 Maggio 2018, n. 45
PATTO PER LA PUGLIA (DGR n. 545/2017 - DGR n. 589/2018) - FSC 2014/2020
AVVISO PUBBLICO per la "Selezione di interventi strategici per la fruizione di aree ed infrastrutture, finalizzati prioritariamente al miglioramento della qualità dei sistemi e dei servizi di accoglienza nel settore turistico"

RETE DEGLI ATTRATTORI STORICO-CULTURALI DEL CENTRO STORICO DELLA CITTA' DI FOGGIA
- INTERVENTI PER LA FRUIZIONE E LA VALORIZZAZIONE -
Riqualificazione ed Interconnessione di Corso Vittorio Emanuele - Via Oberdan - Piazza Cesare Battisti - Vico Teatro - Piazza Piano delle Croci

N. ELABORATO
A05d

Planimetria Funzionale di Progetto: Vicolo Teatro

SCALA
1:100

Sindaco: Dott. Franco Landella
Assessore ai Lavori Pubblici: Avv. Antonio Bove
Assessore alla Cultura: Dott.ssa Anna Paola Giuliani

Dirigente Coordinatore Area Tecnica - R.U.P.: Ing. F.sco Paolo Affatato
Dirigente Servizio Cultura: Dott. Carlo Dicesare

Il Progettista: Ing. F.sco Paolo Affatato

Supporto R.U.P.: Ing. Antonio Pasqua
Relazione Specialistica Storico - Paesaggistica: Arch. Alex De Muzio

COMUNE DI FOGGIA - AREA TECNICA

DATA
OTTOBRE 2018

TIMBRI E FIRME

Nord

Planimetria Funzionale di Progetto: Vicolo Teatro

Scala 1:100

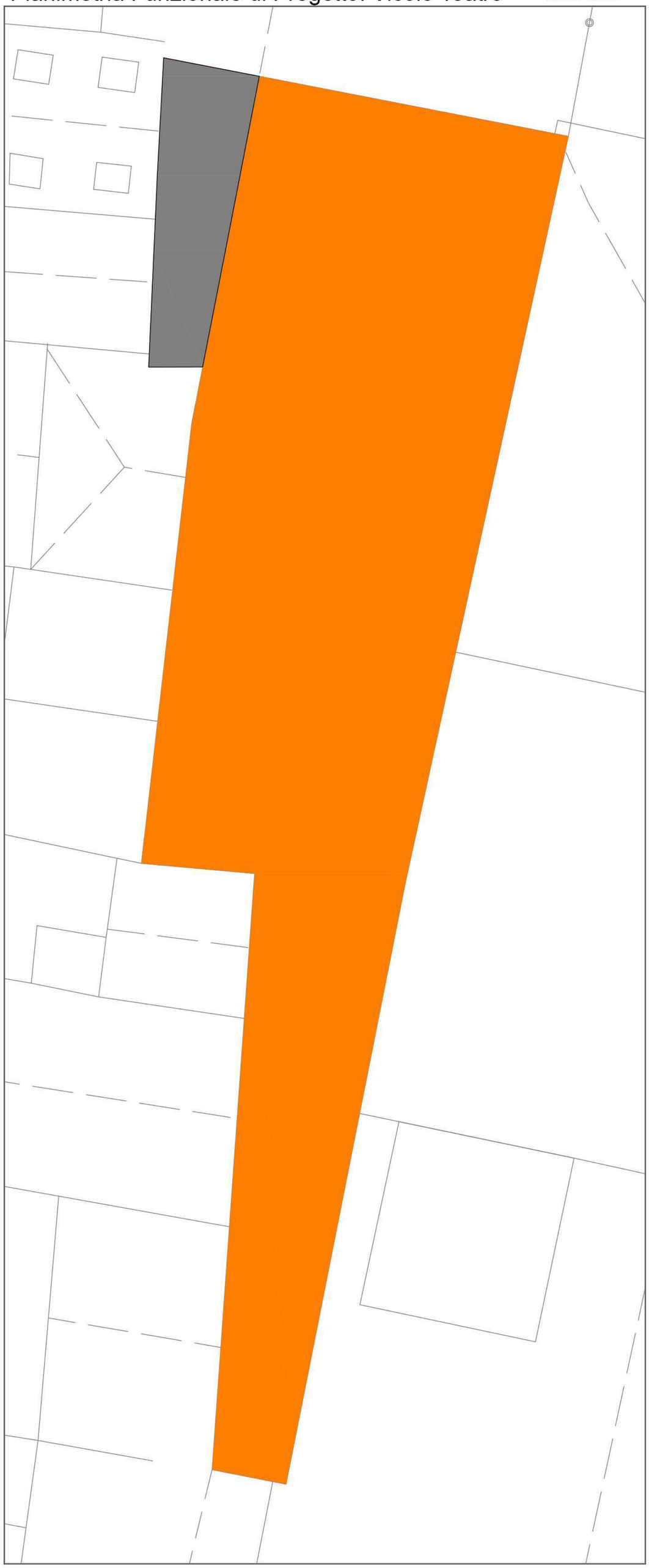

LEGENDA

- Cubetti di Porfido di colore grigio mq 411.44
- Tappetino Bituminoso - mq 35.20

COMUNE DI FOGGIA

PROGETTO ESECUTIVO

DETERMINAZIONE DEL DIRIGENTE SEZIONE TURISMO 22 Maggio 2018, n. 45
PATTO PER LA PUGLIA (DGR n. 545/2017 - DGR n. 589/2018) - FSC 2014/2020
AVVISO PUBBLICO per la "Selezione di interventi strategici per la fruizione di aree ed infrastrutture, finalizzati prioritariamente al miglioramento della qualità dei sistemi e dei servizi di accoglienza nel settore turistico"

RETE DEGLI ATTRATTORI STORICO-CULTURALI DEL CENTRO STORICO DELLA CITTA' DI FOGGIA
- INTERVENTI PER LA FRUIZIONE E LA VALORIZZAZIONE -
Riqualificazione ed Interconnessione di Corso Vittorio Emanuele - Via Oberdan - Piazza Cesare Battisti - Vico Teatro - Piazza Piano delle Croci

N. ELABORATO
A05e

Planimetria Funzionale di Progetto: Piazza Piano della Croce e Viale XXV Aprile

SCALA
1:200

Sindaco: Dott. Franco Landella
Assessore ai Lavori Pubblici: Avv. Antonio Bove
Assessore alla Cultura: Dott.ssa Anna Paola Giuliani

Dirigente Coordinatore Area Tecnica - R.U.P.: Ing. F.sco Paolo Affatato
Dirigente Servizio Cultura: Dott. Carlo Dicesare

Il Progettista: Ing. F.sco Paolo Affatato

Supporto R.U.P.: Ing. Antonio Pasqua
Relazione Specialistica Storico - Paesaggistica: Arch. Alex De Muzio

DATA
OTTOBRE 2018

TIMBRI E FIRME

Nord

Planimetria Funzionale di Progetto: Piazza Piano della Croce e Viale XXV Aprile

Scala 1:200



LEGENDA

- Apricena (fiorito) 20x20 - filo edificio - mq 226.20
- Apricena (Biancone) 40x20 - mq 1619.00
- Trani Liscia largh. Var. - mq 132.00
- Asfalto (Carrabile) - mq 880.00
- CLS effetto Sasso Lavato - mq 434.00
- Apricena (ipovedenti) 60cm - mq 97.20
- Aree a Verde - mq 607.00
- Profilo in Alluminio - ml 146.00
- Sedute in Pietra ricostruita - n. 14
- Blocchi in Pietra ricostruita - n. 33

COMUNE DI FOGGIA

PROGETTO ESECUTIVO

DETERMINAZIONE DEL DIRIGENTE SEZIONE TURISMO 22 Maggio 2018, n. 45
PATTO PER LA PUGLIA (DGR n. 545/2017 - DGR n. 589/2018) - FSC 2014/2020
AVVISO PUBBLICO per la "Selezione di interventi strategici per la fruizione di aree ed infrastrutture, finalizzati prioritariamente al miglioramento della qualità dei sistemi e dei servizi di accoglienza nel settore turistico"

RETE DEGLI ATTRATTORI STORICO-CULTURALI DEL CENTRO STORICO DELLA CITTA' DI FOGGIA
- INTERVENTI PER LA FRUIZIONE E LA VALORIZZAZIONE -
Riqualificazione ed Interconnessione di Corso Vittorio Emanuele - Via Oberdan - Piazza Cesare Battisti - Vico Teatro - Piazza Piano delle Croci

N. ELABORATO
A06a

Planimetria di Progetto: Raccordo con Via Lanza

SCALA
1:100

Sindaco: Dott. Franco Landella
Assessore ai Lavori Pubblici: Avv. Antonio Bove
Assessore alla Cultura: Dott.ssa Anna Paola Giuliani

Dirigente Coordinatore Area Tecnica - R.U.P.: Ing. F.sco Paolo Affatato
Dirigente Servizio Cultura: Dott. Carlo Dicesare

Il Progettista: Ing. F.sco Paolo Affatato

Supporto R.U.P.: Ing. Antonio Pasqua
Relazione Specialistica Storico - Paesaggistica: Arch. Alex De Muzio

COMUNE DI FOGGIA - AREA TECNICA

DATA
OTTOBRE 2018

TIMBRI E FIRME

Nord

Planimetria di Progetto: Raccordo con Via Lanza

Scala 1:100



COMUNE DI FOGGIA

PROGETTO ESECUTIVO

DETERMINAZIONE DEL DIRIGENTE SEZIONE TURISMO 22 Maggio 2018, n. 45
PATTO PER LA PUGLIA (DGR n. 545/2017 - DGR n. 589/2018) - FSC 2014/2020
AVVISO PUBBLICO per la "Selezione di interventi strategici per la fruizione di aree ed infrastrutture, finalizzati prioritariamente al miglioramento della qualità dei sistemi e dei servizi di accoglienza nel settore turistico"

RETE DEGLI ATTRATTORI STORICO-CULTURALI DEL CENTRO STORICO DELLA CITTA' DI FOGGIA
- INTERVENTI PER LA FRUIZIONE E LA VALORIZZAZIONE -
Riqualificazione ed Interconnessione di Corso Vittorio Emanuele - Via Oberdan - Piazza Cesare Battisti - Vico Teatro - Piazza Piano delle Croci

N. ELABORATO
A06b

Planimetria di Progetto: Corso Vittorio Emanuele II

SCALA
1:500/ 1:200

Sindaco: Dott. Franco Landella
Assessore ai Lavori Pubblici: Avv. Antonio Bove
Assessore alla Cultura: Dott.ssa Anna Paola Giuliani

Dirigente Coordinatore Area Tecnica - R.U.P.: Ing. F.sco Paolo Affatato
Dirigente Servizio Cultura: Dott. Carlo Dicesare

Il Progettista: Ing. F.sco Paolo Affatato

Supporto R.U.P.: Ing. Antonio Pasqua
Relazione Specialistica Storico - Paesaggistica: Arch. Alex De Muzio

DATA
OTTOBRE 2018

TIMBRI E FIRME

Nord

Planimetria di Progetto: Corso Vittorio Emanuele II Scala 1:500

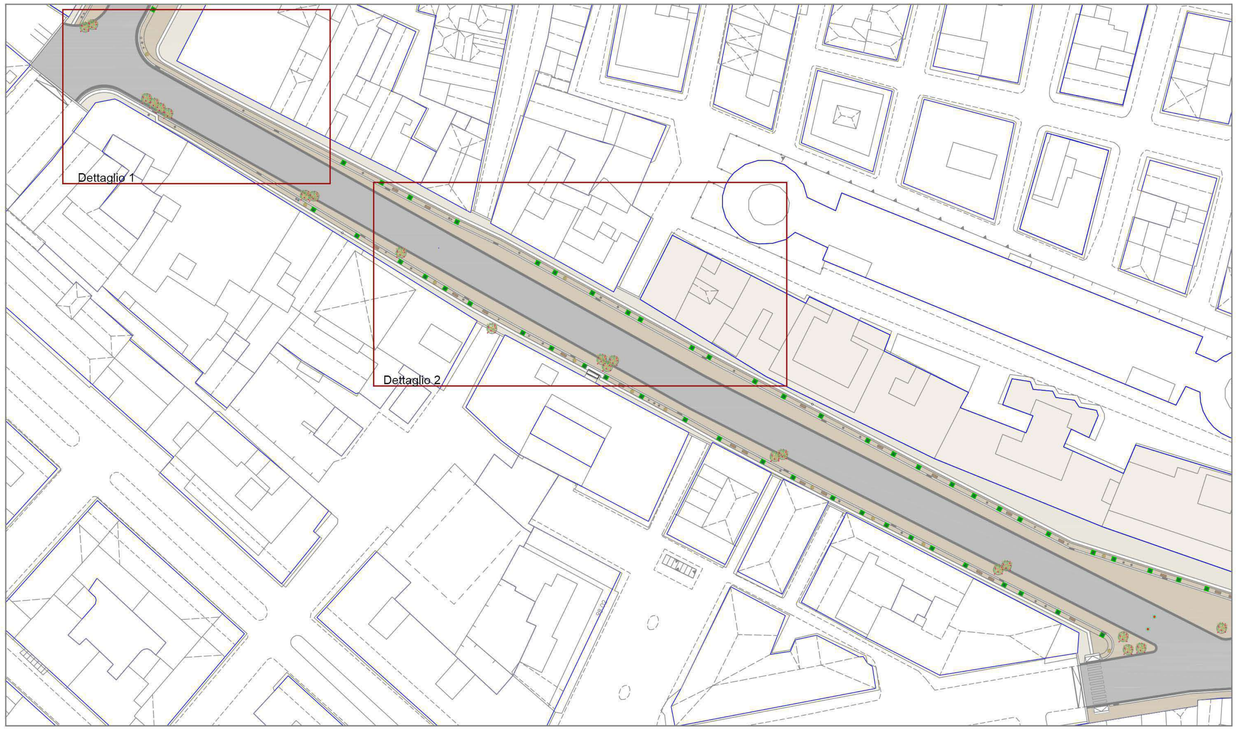

Dettaglio1 Corso Vittorio Emanuele II Scala 1:200

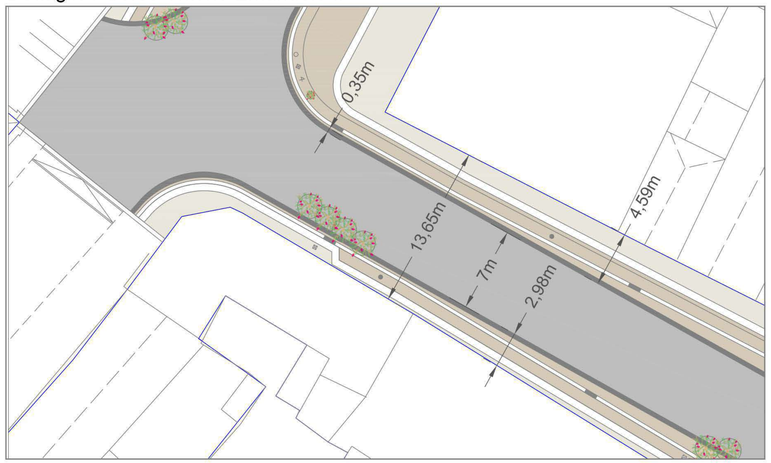

Dettaglio2 Corso Vittorio Emanuele II Scala 1:200



COMUNE DI FOGGIA

PROGETTO ESECUTIVO

DETERMINAZIONE DEL DIRIGENTE SEZIONE TURISMO 22 Maggio 2018, n. 45
PATTO PER LA PUGLIA (DGR n. 545/2017 - DGR n. 589/2018) - FSC 2014/2020
AVVISO PUBBLICO per la "Selezione di interventi strategici per la fruizione di aree ed infrastrutture, finalizzati prioritariamente al miglioramento della qualità dei sistemi e dei servizi di accoglienza nel settore turistico"

RETE DEGLI ATTRATTORI STORICO-CULTURALI DEL CENTRO STORICO DELLA CITTA' DI FOGGIA
- INTERVENTI PER LA FRUIZIONE E LA VALORIZZAZIONE -
Riqualificazione ed Interconnessione di Corso Vittorio Emanuele - Via Oberdan - Piazza Cesare Battisti - Vico Teatro - Piazza Piano delle Croci

N. ELABORATO
A06c

Planimetria di Progetto: Via Guglielmo Oberdan

SCALA
1:100

Sindaco: Dott. Franco Landella
Assessore ai Lavori Pubblici: Avv. Antonio Bove
Assessore alla Cultura: Dott.ssa Anna Paola Giuliani

Dirigente Coordinatore Area Tecnica - R.U.P.: Ing. F.sco Paolo Affatato
Dirigente Servizio Cultura: Dott. Carlo Dicesare

Il Progettista: Ing. F.sco Paolo Affatato

Supporto R.U.P.: Ing. Antonio Pasqua
Relazione Specialistica Storico - Paesaggistica: Arch. Alex De Muzio

COMUNE DI FOGGIA · AREA TECNICA

DATA
OTTOBRE 2018

TIMBRI E FIRME

Nord

Planimetria di Progetto: Via Guglielmo Oberdan

Scala 1:100



COMUNE DI FOGGIA

PROGETTO ESECUTIVO

DETERMINAZIONE DEL DIRIGENTE SEZIONE TURISMO 22 Maggio 2018, n. 45
PATTO PER LA PUGLIA (DGR n. 545/2017 - DGR n. 589/2018) - FSC 2014/2020
AVVISO PUBBLICO per la "Selezione di interventi strategici per la fruizione di aree ed infrastrutture, finalizzati prioritariamente al miglioramento della qualità dei sistemi e dei servizi di accoglienza nel settore turistico"

RETE DEGLI ATTRATTORI STORICO-CULTURALI DEL CENTRO STORICO DELLA CITTA' DI FOGGIA
- INTERVENTI PER LA FRUIZIONE E LA VALORIZZAZIONE -
Riqualificazione ed Interconnessione di Corso Vittorio Emanuele - Via Oberdan - Piazza Cesare Battisti - Vico Teatro - Piazza Piano delle Croci

N. ELABORATO
A06d

Planimetria di Progetto: Vicolo Teatro

SCALA
1:100

Sindaco: Dott. Franco Landella
Assessore ai Lavori Pubblici: Avv. Antonio Bove
Assessore alla Cultura: Dott.ssa Anna Paola Giuliani

Dirigente Coordinatore Area Tecnica - R.U.P.: Ing. F.sco Paolo Affatato
Dirigente Servizio Cultura: Dott. Carlo Dicesare

Il Progettista: Ing. F.sco Paolo Affatato

Supporto R.U.P.: Ing. Antonio Pasqua
Relazione Specialistica Storico - Paesaggistica: Arch. Alex De Muzio

COMUNE DI FOGGIA · AREA TECNICA

DATA
OTTOBRE 2018

TIMBRI E FIRME

Nord

Planimetria Funzionale di Progetto: Vicolo Teatro

Scala 1:100



COMUNE DI FOGGIA

PROGETTO ESECUTIVO

DETERMINAZIONE DEL DIRIGENTE SEZIONE TURISMO 22 Maggio 2018, n. 45
PATTO PER LA PUGLIA (DGR n. 545/2017 - DGR n. 589/2018) - FSC 2014/2020
AVVISO PUBBLICO per la "Selezione di interventi strategici per la fruizione di aree ed infrastrutture, finalizzati prioritariamente al miglioramento della qualità dei sistemi e dei servizi di accoglienza nel settore turistico"

RETE DEGLI ATTRATTORI STORICO-CULTURALI DEL CENTRO STORICO DELLA CITTA' DI FOGGIA
- INTERVENTI PER LA FRUIZIONE E LA VALORIZZAZIONE -
Riqualificazione ed Interconnessione di Corso Vittorio Emanuele - Via Oberdan - Piazza Cesare Battisti - Vico Teatro - Piazza Piano delle Croci

N. ELABORATO
A06e

Planimetria di Progetto: Piazza Piano della Croce e Viale XXV Aprile

SCALA
1:200

Sindaco: Dott. Franco Landella
Assessore ai Lavori Pubblici: Avv. Antonio Bove
Assessore alla Cultura: Dott.ssa Anna Paola Giuliani

Dirigente Coordinatore Area Tecnica - R.U.P.: Ing. F.sco Paolo Affatato
Dirigente Servizio Cultura: Dott. Carlo Dicesare

Il Progettista: Ing. F.sco Paolo Affatato

Supporto R.U.P.: Ing. Antonio Pasqua
Relazione Specialistica Storico - Paesaggistica: Arch. Alex De Muzio

DATA
OTTOBRE 2018

TIMBRI E FIRME

Nord

Planimetria di Progetto: Piazza Piano della Croce e Viale XXV Aprile

Scala 1:200



COMUNE DI FOGGIA

PROGETTO ESECUTIVO

DETERMINAZIONE DEL DIRIGENTE SEZIONE TURISMO 22 Maggio 2018, n. 45
PATTO PER LA PUGLIA (DGR n. 545/2017 - DGR n. 580/2018) - FSC 2014/2020
AVVISO PUBBLICO per la "Selezione di interventi strategici per la fruizione di aree ed infrastrutture, finalizzati prioritariamente al miglioramento della qualità dei sistemi e dei servizi di accoglienza nel settore turistico"

RETE DEGLI ATTRATTORI STORICO-CULTURALI DEL CENTRO STORICO DELLA CITTA' DI FOGGIA
- INTERVENTI PER LA FRUIZIONE E LA VALORIZZAZIONE -
Riqualificazione ed Interconnessione di Corso Vittorio Emanuele - Via Oberdan - Piazza Cesare Battisti - Vico Teatro - Piazza Piano delle Croci

N. ELABORATO: A07a

SCALA: 1:50/1:20

SEZIONI DI PROGETTO E DETTAGLI COSTRUTTIVI
- RACCORDO CON VIA LANZA -

Sindaco: Dott. Franco Landella
Assessore ai Lavori Pubblici: Avv. Antonio Bove
Assessore alla Cultura: Dott.ssa Anna Paola Giuliani

Dirigente Coordinatore Area Tecnica - R.U.P.: Ing. F.sco Paolo Affatato
Dirigente Servizio Cultura: Dott. Carlo Dicesare

Il Progettista: Ing. F.sco Paolo Affatato

Supporto R.U.P.: Ing. Antonio Pasqua
Relazione Specialistica Storico - Paesaggistica: Arch. Alex De Muzio

DATA: OTTOBRE 2018

TIMBRI E FIRME



Pianta e Sezione tipo scala 1:50

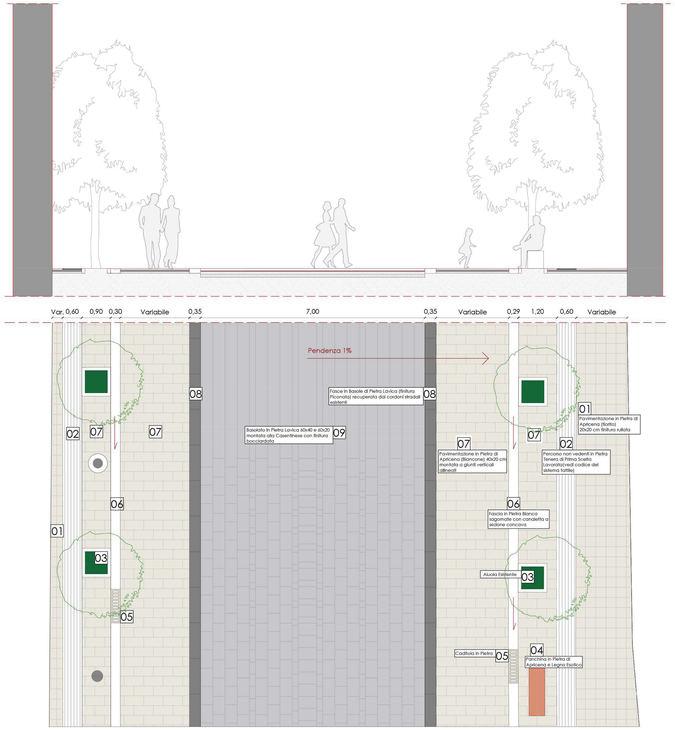

Sezione B-B' scala 1:20

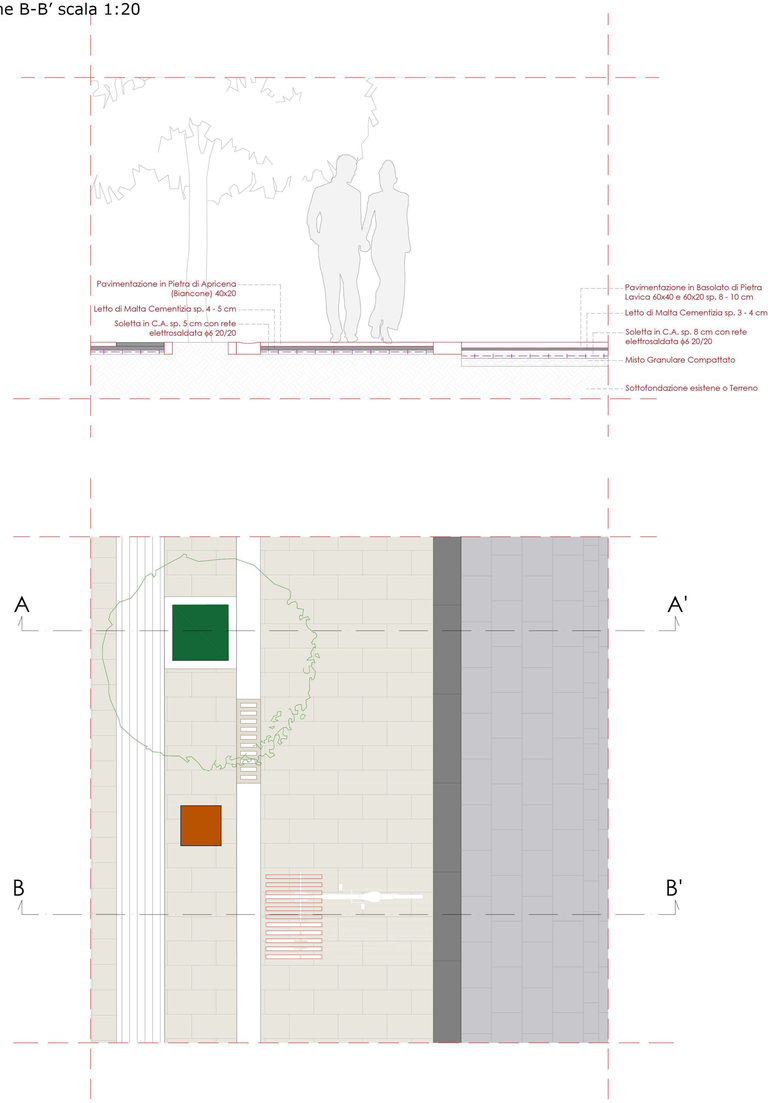

Dettaglio attraversamento pedonale scala 1:20

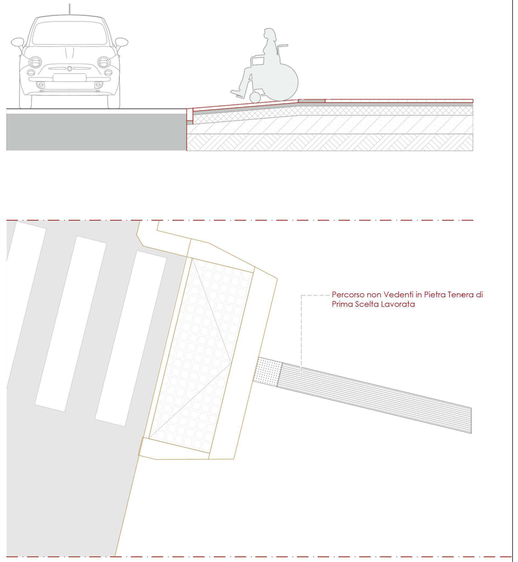

Riferimenti Progettuali





COMUNE DI FOGGIA

PROGETTO ESECUTIVO

DETERMINAZIONE DEL DIRIGENTE SEZIONE TURISMO 22 Maggio 2017 N. 40
PATTO PER LA PUGLIA (FSC) - DGR n. 540/2017 - DGR n. 580/2016 - FSC 2014/2020
AVVISO PUBBLICO per la "Selezione di interventi ecologici per la tutela e la cura ed infrastrutture, finalizzati prioritariamente al miglioramento della qualità del sistema e dei servizi di accoglienza nel settore turistico"

RETE DEGLI ATTRATTORI STORICO-CULTURALI DEL CENTRO STORICO DELLA CITTA' DI FOGGIA
- INTERVENTI PER LA FRUIZIONE E LA VALORIZZAZIONE -
Riqualificazione sub-intervenzionista di Corso Vittorio Emanuele - Via Oberdan - Piazza Cesare Battisti - Viaz Teatro - Piazza Piano delle Croci

TAVOLA N.
A 07b

SEZIONI DI PROGETTO E DETTAGLI COSTRUTTIVI
- CORSO VITTORIO EMANUELE II -

SCALA
1:50/1:20

Sindaco: Dott. Franco Landella
Assessore ai Lavori Pubblici Avv. Antonio Bruno
Assessore alla Cultura Dott. ssa Anna Paola Giuliani

Dirigente Coordinatore Area Tecnica - R.U.P. Ing. F.sco Paolo Affatato
Dirigente Servizio Cultura Dott. Carlo Dicesare

Il Progettista: F.sco Paolo Affatato

Supporto R.U.P.: Ing. Antonio Pasqua
Relazione Specialistica Storico - Paesaggistica Arch. Alex De Mazio

DATA
OTTOBRE 2018

TIMBRI E FIRME



Planta e Sezione tipo scala 1:50

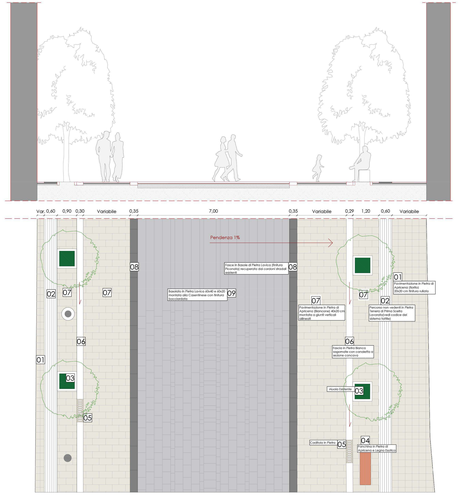

Sezione B-B' scala 1:20

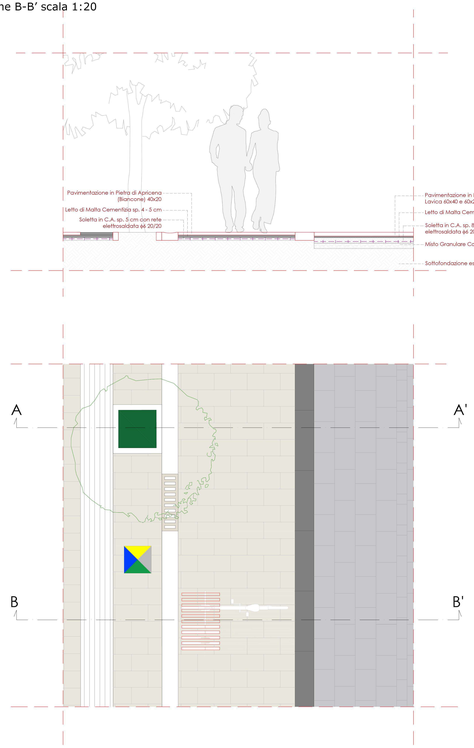

Sezione C-C' scala 1:20



Sezione A-A' scala 1:20

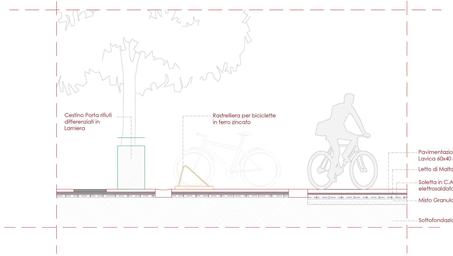

Elementi di Arredo Urbano ed Abaco dei Materiali







Pietra di Apricena fiorito adriatico (color beige con efflorescenze rosa bruno) in lastre di formato quadrato 20x20 finitura rullata

Fasce in Pietra Bianca (Trani o Carrara)

Pietra di Apricena biancone (color beige chiaro) di formato rettangolare 20x40 finitura levigata

Pietra bianca Lavorata su una fascia con i codici del sistema Loges per non vedenti

Basolato in Pietra Lavica, finitura Bocciardata

CLS effetto Sasso Lavato

Riuso dei cordoni in Pietra Lavica degli attuali marciapiedi

COMUNE DI FOGGIA

PROGETTO ESECUTIVO

DETERMINAZIONE DEL DIRIGENTE SEZIONE TURISMO 22 Maggio 2018, n. 45
PATTO PER LA PUGLIA (DGR n. 545/2017 - DGR n. 580/2018) - FSC 2014/2020
AVVISO PUBBLICO per la "Selezione di interventi strategici per la fruizione di aree ed infrastrutture, finalizzati prioritariamente al miglioramento della qualità dei sistemi e dei servizi di accoglienza nel settore turistico"

RETE DEGLI ATTRATTORI STORICO-CULTURALI DEL CENTRO STORICO DELLA CITTA' DI FOGGIA
- INTERVENTI PER LA FRUIZIONE E LA VALORIZZAZIONE -
Riqualificazione ed Interconnessione di Corso Vittorio Emanuele - Via Oberdan - Piazza Cesare Battisti - Vico Teatro - Piazza Piano delle Croci

N. ELABORATO: A07c

SCALA: 1:50/1:20

SEZIONI DI PROGETTO E DETTAGLI COSTRUTTIVI
- VIA GUGLIELMO OBERDAN E VICOLO TEATRO -

Sindaco: Dott. Franco Landella
Assessore ai Lavori Pubblici: Avv. Antonio Bove
Assessore alla Cultura: Dott.ssa Anna Paola Giuliani

Dirigente Coordinatore Area Tecnica - R.U.P.: Ing. F.sco Paolo Affatato
Dirigente Servizio Cultura: Dott. Carlo Dicesare

Il Progettista: Ing. F.sco Paolo Affatato

Supporto R.U.P.: Ing. Antonio Pasqua
Relazione Specialistica Storico - Paesaggistica: Arch. Alex De Muzio

DATA: OTTOBRE 2018

TIMBRI E FIRME



Pianta e Sezione tipo scala 1:50



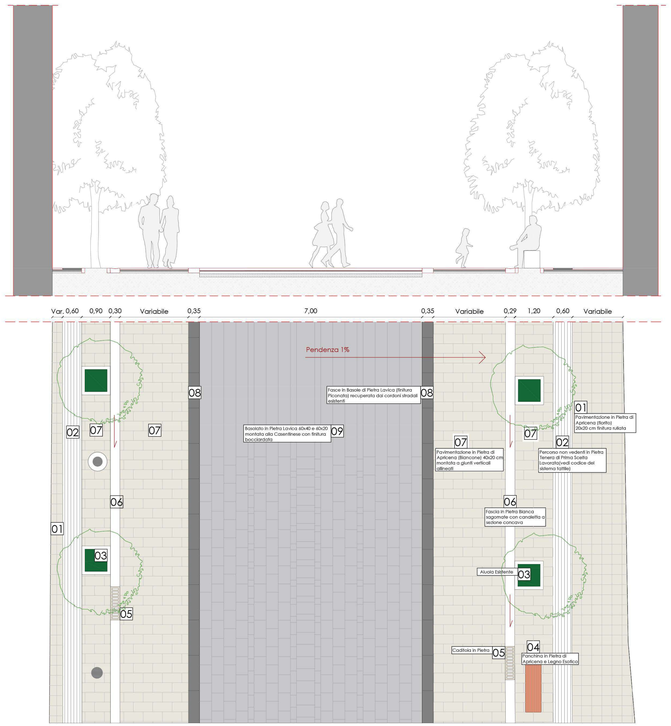

Sezione C-C' scala 1:20



Elementi di Arredo Urbano ed Abaco dei Materiali







Pietra di Apricena florito adriatico (color beige con efflorescenze rosa bruno) in lastre di formato quadrato 20x20,finitura rullata

Fasce in Pietra Bianca (Trani o Carrara)

Pietra di Apricena biancone (color beige chiaro) di formato rettangolare 20x40 finitura levigata

Pietra bianca Lavorata su una faccia con i codici del sistema Loges per non vedenti

Basolato in Pietra Lavica, finitura Bocciardata

CLS effetto Sasso Lavato

Riuso dei cordoni in Pietra Lavica degli attuali marciapiedi

Sezione A-A' scala 1:20

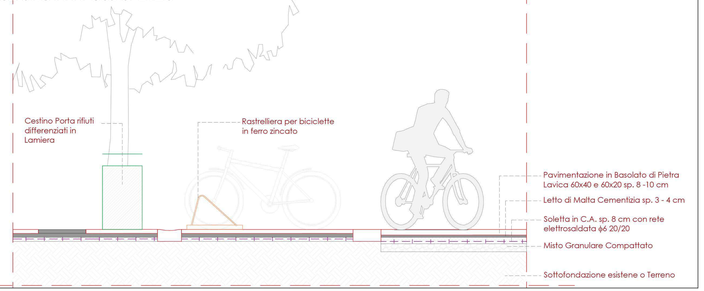

COMUNE DI FOGGIA

PROGETTO ESECUTIVO

DETERMINAZIONE DEL DIRIGENTE SEZIONE TURISMO 22 Maggio 2018, n. 45
PATTO PER LA PUGLIA (DGR n. 545/2017 - DGR n. 580/2018) - FSC 2014/2020
AVVISO PUBBLICO per la "Selezione di interventi strategici per la fruizione di aree ed infrastrutture, finalizzati prioritariamente al miglioramento della qualità dei sistemi e dei servizi di accoglienza nel settore turistico"

RETE DEGLI ATTRATTORI STORICO-CULTURALI DEL CENTRO STORICO DELLA CITTA' DI FOGGIA
- INTERVENTI PER LA FRUIZIONE E LA VALORIZZAZIONE -
Riqualificazione ed Interconnessione di Corso Vittorio Emanuele - Via Oberdan - Piazza Cesare Battisti - Vico Teatro - Piazza Piano delle Croci

N. ELABORATO
A07d

SCALA
1:50/1:20

SEZIONI DI PROGETTO E DETTAGLI COSTRUTTIVI
- PIAZZA PIANO DELLA CROCE E VIALE XXV APRILE -

Sindaco: Dott. Franco Landella
Assessore ai Lavori Pubblici: Avv. Antonio Bove
Assessore alla Cultura: Dott.ssa Anna Paola Giuliani

Dirigente Coordinatore Area Tecnica - R.U.P.: Ing. F.sco Paolo Affatato
Dirigente Servizio Cultura: Dott. Carlo Dicesare

Il Progettista: Ing. F.sco Paolo Affatato

Supporto R.U.P.: Ing. Antonio Pasqua
Relazione Specialistica Storico - Paesaggistica: Arch. Alex De Muzio

DATA
OTTOBRE 2018

TIMBRI E FIRME

Pianta e Sezione scala 1:50



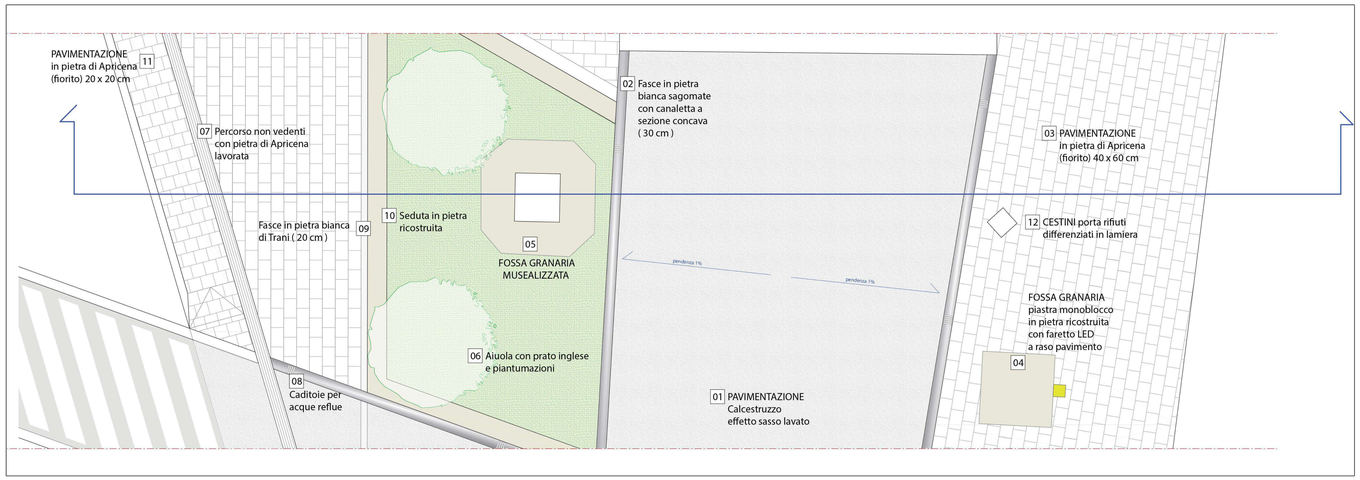

Pianta e Sezione scala 1:50

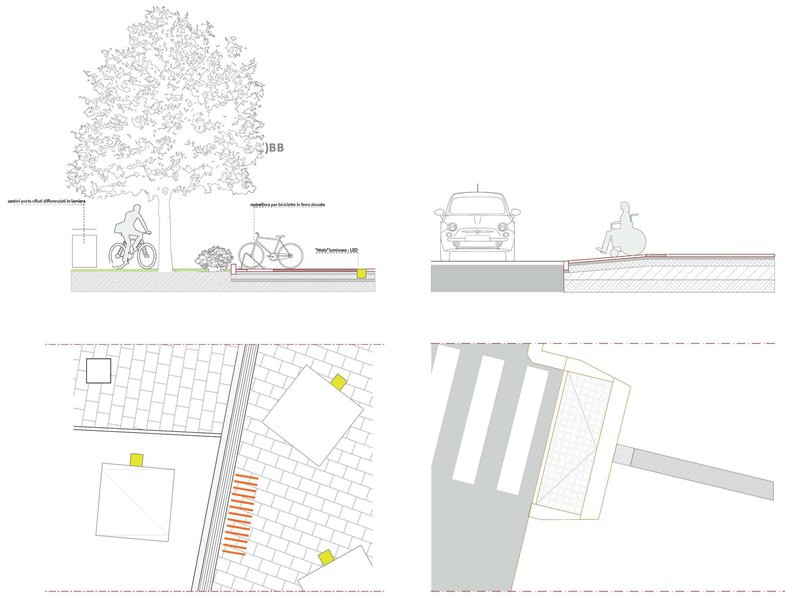

Pianta e Sezione scala 1:20

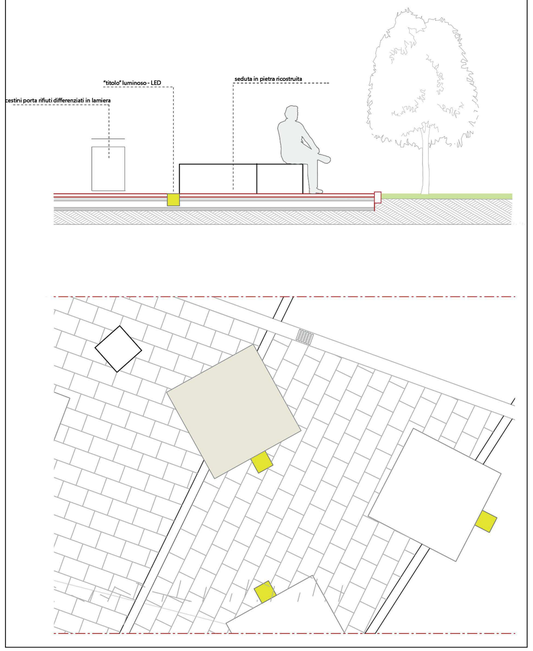

Elementi di Arredo Urbano







COMUNE DI FOGGIA

PROGETTO ESECUTIVO

DETERMINAZIONE DEL DIRIGENTE SEZIONE TURISMO 22 Maggio 2018, n. 45
PATTO PER LA PUGLIA (DGR n. 545/2017 - DGR n. 589/2018) - FSC 2014/2020
AVVISO PUBBLICO per la "Selezione di interventi strategici per la fruizione di aree ed infrastrutture, finalizzati prioritariamente al miglioramento della qualità dei sistemi e dei servizi di accoglienza nel settore turistico"

RETE DEGLI ATTRATTORI STORICO-CULTURALI DEL CENTRO STORICO DELLA CITTA' DI FOGGIA
- INTERVENTI PER LA FRUIZIONE E LA VALORIZZAZIONE -
Riqualificazione ed Interconnessione di Corso Vittorio Emanuele - Via Oberdan - Piazza Cesare Battisti - Vico Teatro - Piazza Piano delle Croci

N. ELABORATO
A08

IMMAGINI FOTO REALISTICHE

SCALA
1:50/1:20

Sindaco: Dott. Franco Landella
Assessore ai Lavori Pubblici: Avv. Antonio Bove
Assessore alla Cultura: Dott.ssa Anna Paola Giuliani

Dirigente Coordinatore Area Tecnica - R.U.P.: Ing. F.sco Paolo Affatato
Dirigente Servizio Cultura: Dott. Carlo Dicesare

Il Progettista: Ing. F.sco Paolo Affatato

Supporto R.U.P.: Ing. Antonio Pasqua
Relazione Specialistica Storico - Paesaggistica: Arch. Alex De Muzio

COMUNE DI FOGGIA - AREA TECNICA

DATA
OTTOBRE 2018

TIMBRI E FIRME









COMUNE DI FOGGIA

PROGETTO ESECUTIVO

DETERMINAZIONE DEL DIRIGENTE SEZIONE TURISMO 22 Maggio 2018, n. 45
PATTO PER LA PUGLIA (DGR n. 545/2017 - DGR n. 589/2018) - FSC 2014/2020
AVVISO PUBBLICO per la "Selezione di interventi strategici per la fruizione di aree ed infrastrutture, finalizzati prioritariamente al miglioramento della qualità dei sistemi e dei servizi di accoglienza nel settore turistico"

RETE DEGLI ATTRATTORI STORICO-CULTURALI DEL CENTRO STORICO DELLA CITTA' DI FOGGIA
- INTERVENTI PER LA FRUIZIONE E LA VALORIZZAZIONE -
Riqualificazione ed Interconnessione di Corso Vittorio Emanuele - Via Oberdan - Piazza Cesare Battisti - Vico Teatro - Piazza Piano delle Croci

N. ELABORATO
101

PLANIMETRIA PENDENZE PAVIMENTAZIONE

SCALA
1:200

Sindaco: Dott. Franco Landella
Assessore ai Lavori Pubblici: Avv. Antonio Bove
Assessore alla Cultura: Dott.ssa Anna Paola Giuliani

Dirigente Coordinatore Area Tecnica - R.U.P.: Ing. F.sco Paolo Affatato
Dirigente Servizio Cultura: Dott. Carlo Dicesare

Il Progettista: Ing. F.sco Paolo Affatato

Supporto R.U.P.: Ing. Antonio Pasqua
Relazione Specialistica Storico - Paesaggistica: Arch. Alex De Muzio

DATA
OTTOBRE 2018

TIMBRI E FIRME



COMUNE DI FOGGIA

PROGETTO ESECUTIVO

DETERMINAZIONE DEL DIRIGENTE SEZIONE TURISMO 22 Maggio 2018, n. 45
PATTO PER LA PUGLIA (DGR n. 545/2017 - DGR n. 589/2018) - FSC 2014/2020
AVVISO PUBBLICO per la "Selezione di interventi strategici per la fruizione di aree ed infrastrutture, finalizzati prioritariamente al miglioramento della qualità dei sistemi e dei servizi di accoglienza nel settore turistico"

RETE DEGLI ATTRATTORI STORICO-CULTURALI DEL CENTRO STORICO DELLA CITTA' DI FOGGIA
- INTERVENTI PER LA FRUIZIONE E LA VALORIZZAZIONE -
Riqualificazione ed Interconnessione di Corso Vittorio Emanuele - Via Oberdan - Piazza Cesare Battisti - Vico Teatro - Piazza Piano delle Croci

N. ELABORATO: 102

SCHEMI UNIFILARI QUADRO ELETTRICO

SCALA: /

Sindaco: Dott. Franco Landella
Assessore ai Lavori Pubblici: Avv. Antonio Bove
Assessore alla Cultura: Dott.ssa Anna Paola Giuliani

Dirigente Coordinatore Area Tecnica - R.U.P.: Ing. F.sco Paolo Affatato
Dirigente Servizio Cultura: Dott. Carlo Dicesare

Il Progettista: Ing. F.sco Paolo Affatato

Supporto R.U.P.: Ing. Antonio Pasqua
Relazione Specialistica Storico - Paesaggistica: Arch. Alex De Muzio

DATA: OTTOBRE 2018

TIMBRI E FIRME

Progetto
-

Disegnato
-

N° Disegno
-

Tensione di esercizio
400/230

Distribuzione
TT

P.I. secondo norma
CEI EN 60898

Norma posa cavi
CEI UNEL35024

Data: 14/10/2018
Pagina: 1/1

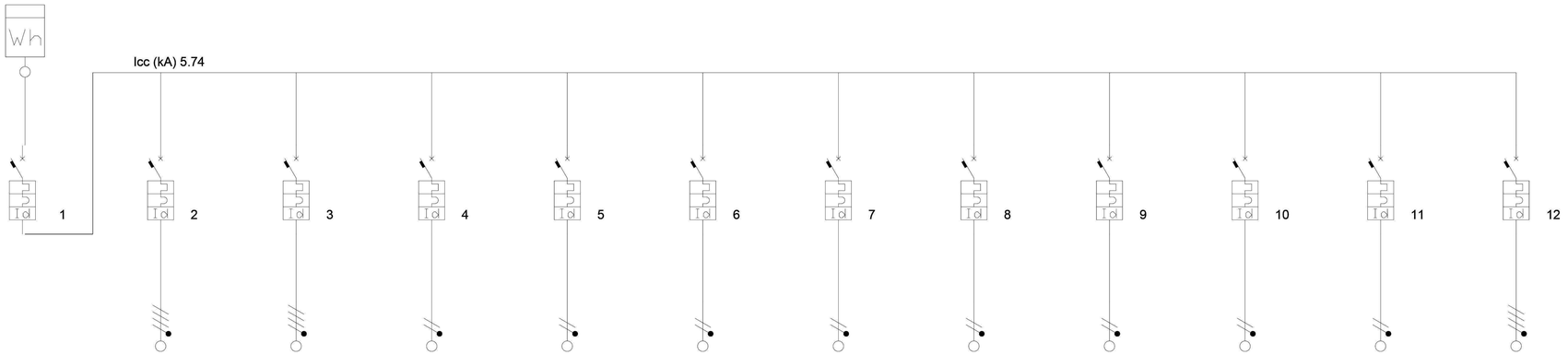

Identificativo	Linea 1	Linea 2	Linea 3	Linea 4	Linea 5	Linea 6	Linea 7	Linea 8	Linea 9	Linea 10	Linea 11	Linea 12
Descrizione	-	Linea	linea	luci led linea	luci led linea	luci led linea	luci led linea	luci led linea	luci led linea	luci led linea	luci led linea	linea
	-	lampioni 1	lampioni 2	1 comparto	2 comparto	3 comparto	1 comparto	2 comparto	3 comparto	4 comparto	1 comparto	dissuasori
	-	-	-	1	1	1	2	2	2	2	3	-
Fasi della linea	L1L2L3N	L1L2L3N	L1L2L3N	L1N	L2N	L3N	L1N	L2N	L3N	L2N	L3N	L1L2L3N
Corrente regolata di fase Ir (A)	1 x In = 63.00	1 x In = 10.00	1 x In = 10.00	1 x In = 16.00	1 x In = 16.00	1 x In = 16.00	1 x In = 16.00	1 x In = 6.00	1 x In = 6.00	1 x In = 16.00	1 x In = 16.00	1 x In = 6.00
Potenza totale	26.000 kW	5.000 kW	5.000 kW	2.000 kW	2.000 kW	2.000 kW	2.000 kW	1.000 kW	1.000 kW	2.000 kW	2.000 kW	2.000 kW
Coeff Utilizz./Contemp. Ku/Kc	1/1	1/1	1/1	1/1	1/1	1/1	1/1	1/1	1/1	1/1	1/1	1/1
Potenza effettiva	26.000 kW	5.000 kW	5.000 kW	2.000 kW	2.000 kW	2.000 kW	2.000 kW	1.000 kW	1.000 kW	2.000 kW	2.000 kW	2.000 kW
Corrente di impiego Ib (A)	43.42	8.03	8.03	9.66	9.66	9.66	9.66	4.83	4.83	9.66	9.66	3.21
Sezione di fase (mm²)	16	6	6	4	6	6	6	4	4	6	4	4
Sezione di neutro (mm²)	16	6	6	4	6	6	6	4	4	6	4	4
Sezione di PE (mm²)	16	6	6	4	6	6	6	4	4	6	4	4
Portata cavo di fase (A)	68.00	31.15	31.15	29.37	36.49	36.49	36.49	29.37	29.37	36.49	29.37	24.92
Lunghezza linea a valle (m)	0.00	150.00	240.00	65.00	70.00	80.00	80.00	80.00	90.00	100.00	60.00	60.00
c.d.t. effett. tratto/impianto (%)	0.04 / 0.04	1.82 / 1.86	2.92 / 2.96	2.85 / 2.89	2.05 / 2.09	2.34 / 2.38	2.34 / 2.38	1.76 / 1.80	1.98 / 2.02	2.92 / 2.96	2.64 / 2.68	0.44 / 0.48
I diff. (A) / Rit.diff. (s)	0.03(A)/0(s)	0.03(A)/0(s)	0.03(A)/0(s)	0.03(A)/0(s)	0.03(A)/0(s)	0.03(A)/0(s)	0.03(A)/0(s)	0.03(A)/0(s)	0.03(A)/0(s)	0.03(A)/0(s)	0.03(A)/0(s)	0.03(A)/0(s)
Corrente Fase L1 (A)	38.59	8.03	8.03	9.66	0.00	0.00	9.66	0.00	0.00	0.00	0.00	3.21
Corrente Fase L2 (A)	43.42	8.03	8.03	0.00	9.66	0.00	0.00	4.83	0.00	9.66	0.00	3.21
Corrente Fase L3 (A)	43.42	8.03	8.03	0.00	0.00	9.66	0.00	0.00	4.83	0.00	9.66	3.21
Iz nominale cavo di fase (A)	68.00	35.00	35.00	33.00	41.00	41.00	41.00	33.00	33.00	41.00	33.00	28.00

COMUNE DI FOGGIA

PROGETTO ESECUTIVO

DETERMINAZIONE DEL DIRIGENTE SEZIONE TURISMO 22 Maggio 2018, n. 45
PATTO PER LA PUGLIA (DGR n. 545/2017 - DGR n. 589/2018) - FSC 2014/2020
AVVISO PUBBLICO per la "Selezione di interventi strategici per la fruizione di aree ed infrastrutture, finalizzati prioritariamente al miglioramento della qualità dei sistemi e dei servizi di accoglienza nel settore turistico"

RETE DEGLI ATTRATTORI STORICO-CULTURALI DEL CENTRO STORICO DELLA CITTA' DI FOGGIA
- INTERVENTI PER LA FRUIZIONE E LA VALORIZZAZIONE -
Riqualificazione ed Interconnessione di Corso Vittorio Emanuele - Via Oberdan - Piazza Cesare Battisti - Vico Teatro - Piazza Piano delle Croci

N. ELABORATO
103

SCALA
1:200 / 1:50

IMPIANTO ILLUMINOTECNICO
PLANIMETRIA GENERALE E DETTAGLI COSTRUTTIVI

Sindaco: Dott. Franco Landella
Assessore ai Lavori Pubblici: Avv. Antonio Bove
Assessore alla Cultura: Dott.ssa Anna Paola Giuliani

Dirigente Coordinatore Area Tecnica - R.U.P.: Ing. F.sco Paolo Affatato
Dirigente Servizio Cultura: Dott. Carlo Dicesare

Il Progettista: Ing. F.sco Paolo Affatato

Supporto R.U.P.: Ing. Antonio Pasqua
Relazione Specialistica Storico - Paesaggistica: Arch. Alex De Muzio

DATA
OTTOBRE 2018

TIMBRI E FIRME

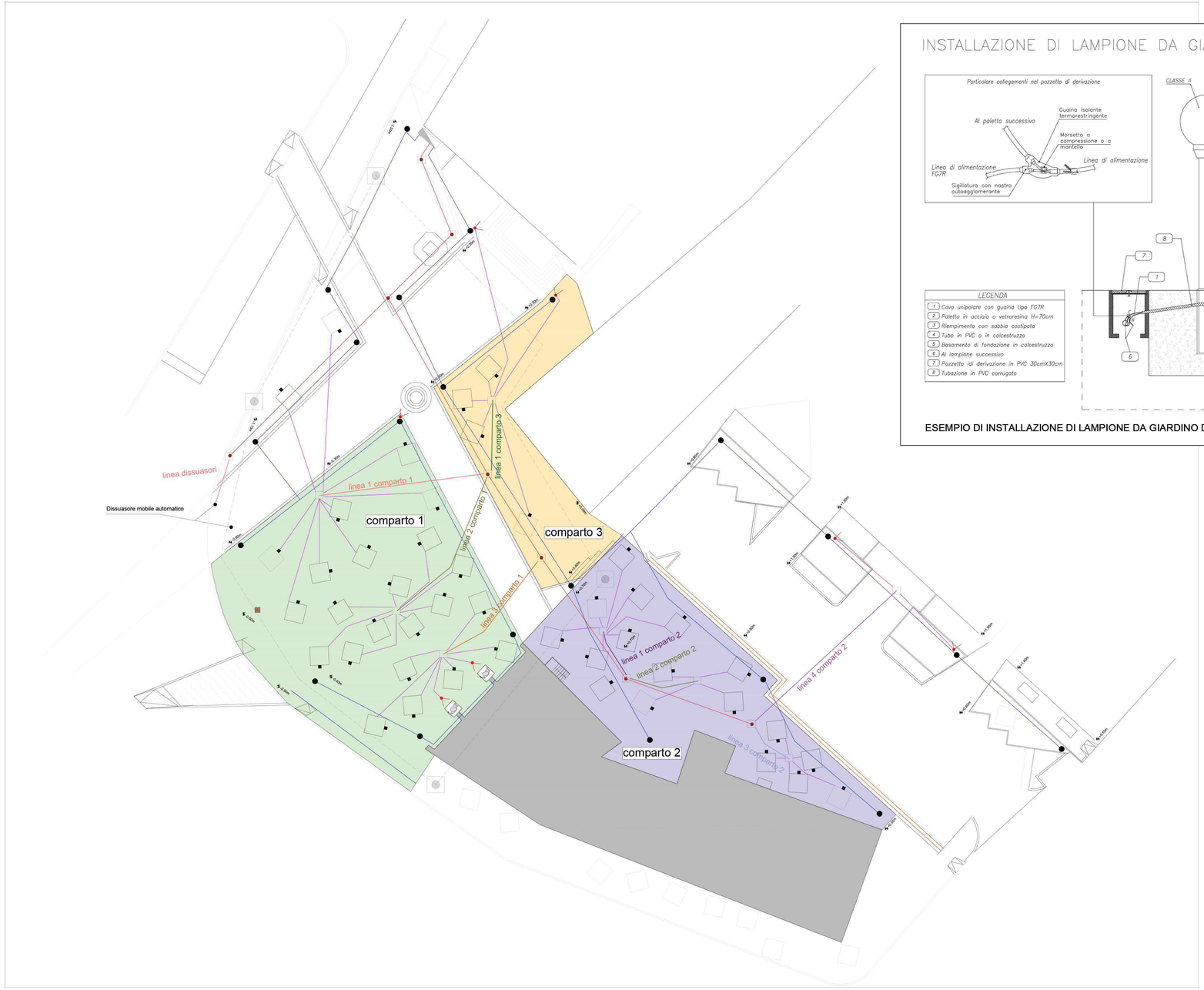

INSTALLAZIONE DI LAMPIONE DA GIARDINO

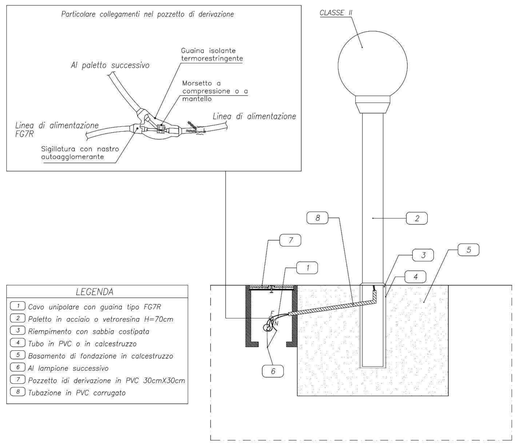

LEGENDA

1. Cavo unipolare con guaina tipo FG7R
2. Paletto in acciaio o vetroresina H=70cm
3. Riempimento con sabbia costipata
4. Tubo in PVC o in calcestruzzo
5. Basamento di fondazione in calcestruzzo
6. Al lampione successivo
7. Pozzetto idi derivazione in PVC 30cmX30cm
8. Tubazione in PVC corrugato

ESEMPIO DI INSTALLAZIONE DI LAMPIONE DA GIARDINO DI CLASSE II

PARTICOLARE DISPERSORE DI TERRA

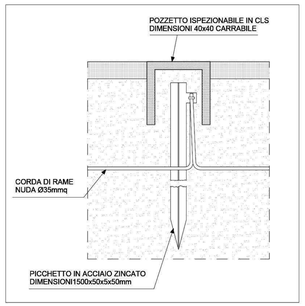

- lampione (2.5 metri)
- faretto a raso per illuminazione facciate
- panchina in pietra ricostruita con illuminazione LED perimetrale
- lastra monoblocco in pietra con faretto calpestabile interrato
- POZZETTO DI TERRA CON DISPERSORE
- POZZETTO ISPEZIONABILE
- QUADRO ELETTRICO
- comparto 1
- comparto 2
- comparto 3